






Satzung **über die Straßenreinigung in der Stadt Soest**

Aufgrund des § 7 der Gemeindeordnung für das Land Nordrhein-Westfalen (GO NW) in der Fassung der Bekanntmachung vom 14. Juli 1994 (GV. NRW. S. 666), zuletzt geändert durch Artikel 1 des Gesetzes vom 13. April 2022 (GV. NRW. S. 490), der §§ 3 und 4 des Gesetzes über die Reinigung öffentlicher Straßen (StrReinG NW) - vom 18. Dezember 1975 (GV. NW. S. 706), zuletzt geändert durch Artikel 3 des Gesetzes vom 25. Oktober 2016 (GV. NRW. S. 868) hat der Rat der Stadt Soest in seiner Sitzung am 15. Dezember 2022 folgende Satzung beschlossen:

Inhaltsübersicht:

- § 1 Inhalt der Reinigungspflicht
- § 2 Übertragung der Reinigungspflicht auf die Grundstückseigentümer
- § 3 Grundstück
- § 4 Umfang der übertragenen Straßenreinigungspflicht
- § 5 Umfang der übertragenen Winterdienstpflicht
- § 6 Ordnungswidrigkeiten
- § 7 Inkrafttreten/Außerkräfttreten

§ 1 **Inhalt der Reinigungspflicht**

- (1) Die Stadt Soest betreibt die Reinigung der dem öffentlichen Verkehr gewidmeten Straßen, Wege und Plätze (öffentliche Straßen) innerhalb geschlossener Ortslagen, bei Bundesstraßen, Landesstraßen und Kreisstraßen jedoch nur der Ortsdurchfahrten, als öffentliche Einrichtung, soweit die Reinigung nicht nach § 2 den Grundstückseigentümern übertragen wird. Ist das Grundstück mit einem Erbbaurecht belastet, so tritt an Stelle des Eigentümers der Erbbauberechtigte.
- (2) Die Reinigung umfasst die Straßenreinigung sowie den Winterdienst auf Gehwegen und Fahrbahnen.
Art und Umfang der Reinigungspflichten ergeben sich aus den §§ 2-5 dieser Satzung.
- (3) Gehwege sind alle Straßenteile, die erkennbar von der Fahrbahn abgesetzt sind und deren Benutzung durch Fußgänger vorgesehen oder geboten ist sowie alle selbständigen Gehwege und Fußgängerzonen. Als Gehwege gelten auch gemeinsame Fuß- und Radwege (Zeichen 240 StVO ). In Fußgängergeschäftsstraßen oder verkehrsberuhigten Zonen (Zeichen 325/326 und 242/243 StVO  ) ist zu beiden Seiten ein Streifen von je 2 m Breite, an anderen Straßen, an denen kein selbständiger oder abgesetzter Gehweg vorhanden ist, von je 1,50 m Breite als Gehweg anzusehen.
- (4) Als Fahrbahnen im Sinne dieser Satzung gilt die gesamte übrige Straßenoberfläche, also neben dem Fahrverkehr dienenden Teilen der Straße insbesondere auch die Trennstreifen, Sicherheitsstreifen, Parkstreifen, befestigten Seitenstreifen, die Bankette, Bushaltestellenbuchten, Haltestellenbuchten, Einstellplätze, Verkehrsinseln sowie Radwege.

§ 2

Übertragung der Reinigungspflicht auf die Grundstückseigentümer

- (1) Die Reinigung der öffentlichen Fahrbahnen und Gehwege wird in dem in § 4 und § 5 festgelegten Umfang den Eigentümern der an sie angrenzenden und durch sie erschlossenen Grundstücke auferlegt.

Für die als Stadtstraßen im Straßenreinigungsverzeichnis zu dieser Satzung aufgeführten Straßen wird nur die Reinigung für die dortigen Gehwege auf die Eigentümer der an sie angrenzenden und durch sie erschlossenen Grundstücke auferlegt. Die Reinigung der dortigen Fahrbahnen wird von der Stadt Soest durchgeführt. Diese Regelung gilt jedoch nur für die Hauptzüge der Stadtstraßen. Die Reinigung etwaiger von den Hauptzügen der Stadtstraßen abzweigender Stichwege oder Seitenstraßen wird in dem in § 4 und § 5 festgelegten Umfang den Eigentümern der an sie angrenzenden und durch sie erschlossenen Grundstücke auferlegt.

Sind die Eigentümer beider Straßenseiten reinigungspflichtig, so erstreckt sich die Reinigungspflicht bis zur Straßenmitte. Das Straßenreinigungsverzeichnis ist Bestandteil dieser Satzung.

- (2) Auf Antrag des Reinigungspflichtigen kann ein Dritter durch schriftliche Erklärung gegenüber der Stadt Soest mit deren Zustimmung die Reinigungspflicht an seiner Stelle übernehmen, wenn eine ausreichende Haftpflichtversicherung nachgewiesen wird. Die Zustimmung ist jederzeit widerruflich und nur solange wirksam, wie die Haftpflichtversicherung besteht.

§ 3

Grundstück

- (1) Grundstück im Sinne dieser Satzung ist unabhängig von der Eintragung im Liegenschaftskataster und im Grundbuch jeder zusammenhängende Grundbesitz, der eine selbständige wirtschaftliche Einheit bildet.
- (2) Erschlossen ist ein Grundstück dann, wenn seine wirtschaftliche oder verkehrsrechtliche Nutzung durch die Straße, insbesondere durch einen Zugang oder eine Zufahrt, möglich ist. Das gilt auch dann, wenn das Grundstück durch Anlagen wie Gräben, Böschungen, Grünanlagen, Mauern oder in ähnlicher Weise von der Straße getrennt ist.

§ 4

Umfang der übertragenen Straßenreinigungspflicht

- (1) Die Straßenreinigungspflicht umfasst die Beseitigung von Kehricht (z.B. Schmutz, Pflanzenbewuchs, Laub, Schlamm, sonstiger Unrat und Niederwuchs, der die Gehwegbreite einengt). Die Entwicklung von Staub ist dabei zu vermeiden. Keinesfalls darf der Kehricht oder Unrat in die Entwässerungsrinne (Gosse) gefegt und dem Kanalnetz zugeführt werden. Die Einlaufroste der Straßenentwässerungsanlagen sind so zu reinigen, dass das Wasser ungehindert einlaufen kann. Der Kehricht und sonstiger Unrat sind unverzüglich nach der Reinigung zu entfernen und sachgemäß zu entsorgen.
- (2) Eine nach anderen Rechtsvorschriften bestehende Pflicht des Verursachers, außergewöhnliche Verunreinigungen unverzüglich zu beseitigen, befreit den nach § 2 Verpflichteten nicht von seiner Reinigungspflicht.
- (3) Die öffentlichen Straßen werden nach ihrer überwiegenden Verkehrsbedeutung in zwei Reinigungstypen eingeteilt:
- a) Straßen, deren Reinigung im besonderen öffentlichen Interesse liegt (Stadtstraßen)

b) Straßen, deren Reinigung im besonderen Interesse der dortigen Grundstückseigentümer liegt (Wohnstraßen).

Stichwege oder Seitenstraßen von Stadtstraßen werden als Wohnstraßen eingestuft.

(4) Die Straßenreinigungspflicht und die Reinigungshäufigkeit der öffentlichen Straßenfahrbahnen werden für die Reinigungstypen wie folgt festgelegt:

a) bei Stadtstraßen richten sich Art und Häufigkeit der Reinigung nach dem Grad der zu erwartenden Verunreinigung. Die Reinigung durch die Stadt Soest erfolgt nach Bedarf.

b) bei Wohnstraßen erfolgt durch die Grundstückseigentümer die Reinigung der Fahrbahn bzw. der Entwässerungsrinne (Gosse) ebenfalls bedarfsorientiert, mindestens aber zweiwöchentlich.

(5) Die Straßenreinigungspflicht und die Reinigungshäufigkeit der öffentlichen Gehwege werden für die Reinigungstypen wie folgt festgelegt:

a) bei Stadtstraßen erfolgt die Reinigung der Gehwege durch die Grundstückseigentümer mindestens einmal wöchentlich.

b) bei Wohnstraßen erfolgt durch die Grundstückseigentümer die Reinigung der Gehwege mindestens zweiwöchentlich.

(6) Außergewöhnliche Verunreinigungen, dazu zählt auch starker Laubfall, sind unverzüglich zu beseitigen.

§ 5

Umfang der übertragenen Winterdienstpflicht

(1) Der Winterdienst für die Gehwege der öffentlichen Straßen, für die selbstständigen Gehwege und für die Fußgängerzonen wird den Eigentümern der an sie angrenzenden und durch sie erschlossenen Grundstücke auferlegt.

(2) Der Winterdienst auf Fahrbahnen wird im notwendigen Umfang von der Stadt Soest durchgeführt. Winterdienst auf Fahrbahnen wird generell nur an verkehrswichtigen und gefährlichen Stellen erbracht. Die betroffenen Straßen oder Straßenabschnitte sind im Straßenreinigungsverzeichnis mit dem Merkmal „WD“ besonders gekennzeichnet. Der Winterdienst beschränkt sich auf die Fahrbahnen der Hauptzüge dieser Straßen. In Stichwegen oder Seitenstraßen findet kein Winterdienst statt.

(3) Der Winterdienst umfasst insbesondere das Schneeräumen auf den Fahrbahnen und Gehwegen sowie bei Schnee- und Eisglätte das Bestreuen der Gehwege, gekennzeichnete Fußgängerüberwege, Übergänge für Fußgänger in Fortsetzung der Gehwege an Straßenkreuzungen oder Einmündungen und gefährlicher Stellen auf den Fahrbahnen mit abstumpfenden oder auftauenden Stoffen.

(4) In der Zeit von 7.00 bis 20.00 Uhr gefallener Schnee und entstandene Glätte sind unverzüglich nach Beendigung des Schneefalls bzw. nach dem Entstehen der Glätte zu beseitigen. Nach 20.00 Uhr gefallener Schnee und entstandene Glätte sind werktags bis 7.00 Uhr, sonn- und feiertags bis 9.00 Uhr des folgenden Tages zu beseitigen.

(5) Die Gehwege sind auf der gesamten Länge in einer Breite von 1,50 m von Schnee und Glätte freizuhalten. Auf Gehwegen ist bei Eis- und Schneeglätte zu streuen, wobei die Verwendung von Salz oder sonstigen auftauenden Stoffen grundsätzlich verboten ist; ihre Verwendung ist nur erlaubt

a) in besonderen klimatischen Ausnahmefällen (z.B. Eisregen), in denen durch Einsatz von abstumpfenden Mitteln keine hinreichende Streuwirkung zu erzielen ist,

b) an verkehrswichtigen und gefährlichen Stellen an Gehwegen, wie z.B. Treppen, Rampen, Brückenauf- oder abgängen, starken Gefälle- bzw. Steigungstrecken oder ähnlichen Gehwegabschnitten.

- (6) Baumscheiben oder begrünte Flächen dürfen nicht mit Salz oder sonstigen auftauenden Materialien bestreut werden. Salzhaltiger oder sonstige auftauende Materialien enthaltender Schnee darf nicht auf ihnen gelagert werden.
- (7) An Straßeneinmündungen ist am Rand des Gehweges ein mindestens ein Meter breiter Streifen als Durchlass für Fußgänger freizuhalten. An Haltestellen für öffentliche Verkehrsmittel oder für Schulbusse müssen die Gehwege so von Schnee freigehalten und bei Glätte gestreut werden, dass ein möglichst gefahrloser Zu- und Abgang gewährleistet ist. In diesen Bereichen darf der Schnee nicht am Rand der Gehwege zur Fahrbahn hin gelagert werden.
- (8) Der Schnee ist auf dem an die Fahrbahn grenzenden Teil des Gehweges oder - wo dies nicht möglich ist - auf dem Fahrbahnrand so zu lagern, dass der Fahr- und Fußgängerverkehr hierdurch nicht mehr als unvermeidbar gefährdet oder behindert wird. Die Einläufe in Entwässerungsanlagen und die Hydranten sind von Eis und Schnee freizuhalten. Schnee und Eis von Grundstücken dürfen nicht auf Gehwegen oder der Fahrbahn gelagert werden.

§ 6

Ordnungswidrigkeiten

- (1) Ordnungswidrig im Sinne des § 7 Absatz 2 der GO NW handelt, wer vorsätzlich oder fahrlässig - seinen Reinigungspflichten nach §§ 2,3,5 oder 6 dieser Satzung nicht nachkommt oder - gegen ein Ge- oder Verbot der §§ 2,3,5 oder 6 dieser Satzung verstößt.
- (2) Für das Verfahren im Sinne des Absatzes 1 gelten die Vorschriften des Gesetzes über Ordnungswidrigkeiten (OWIG) in der jeweils gültigen Fassung. Zuständige Behörde im Sinne des § 36 Absatz 1 Satz 1 OWIG ist Stadt Soest.

§ 7

Inkrafttreten / Außerkrafttreten

Diese Satzung tritt am 01.01.2023 in Kraft.

Straßenreinigungsverzeichnis

gem. der § 2 der Satzung über die Straßenreinigung in der Stadt Soest vom 30.03.2006

Im Straßenreinigungsverzeichnis werden die Reinigungspflichten für die Fahrbahnen der Stadt- und Wohnstraßen (Straßenreinigung und Winterdienst) zugeordnet.

Das Straßenreinigungsverzeichnis ist Bestandteil der Satzung über die Straßenreinigung in der Stadt Soest.

Legende:

Reinigungstypen

W = Wohnstraßen

S = Stadtstraßen (Zuordnung gilt nur für den Hauptzug der Straße, nicht für Stichwege oder Seitenstraßen.
Diese werden grundsätzlich als Wohnstraßen eingestuft.)

WD = regelmäßiger Winterdienst auf Fahrbahnen durch die Stadt Soest.

Straßen außerhalb der geschlossenen Ortslagen sowie Straßen anderer Baulastträger (außer den festgesetzten Ortsdurchfahrten) liegen nicht im Geltungsbereich dieser Satzung. Straßenreinigungs- und Verkehrssicherungspflichten dieser Straßen können nicht durch die Satzung über die Straßenreinigung in der Stadt Soest geregelt werden.

Bei Straßen in der Stadt Soest, die innerhalb einer geschlossenen Ortslage liegen, aber nicht im Straßenverzeichnis aufgeführt sind, besteht eine allgemeine Verkehrssicherungspflicht für den jeweiligen Eigentümer dieser Straßen. Dazu zählen insbesondere Reinigungs- und Winterdienstmaßnahmen im erforderlichen Umfang zur Abwehr konkreter Gefahrensituationen.

| Ortsteil | Straßenname | W = Wohnstraße S = Stadtstraße WD = regelmäßiger Winterdienst durch Stadt auf Fahrbahnen |
|----------|------------------------|--|
| AM | Ahnering | W |
| AM | Ahneweg | W |
| SO | Ahornstraße | W |
| SO | Akazienstraße | W |
| SO | Albert-Otto-Weg | W |
| SO | Albertus-Magnus-Straße | W |
| SO | Aldegrewerwall | S, WD |
| SO | Aldrianweg | W |
| DE | Alte Dorfstraße (OD) | S, WD |
| SO | Alte Hammer Landstraße | W, WD |

| | | |
|----|-------------------------------------|-------|
| OS | Alte Heerstraße | W |
| OS | Alte Heerstraße (OD) | S, WD |
| SO | Alter Elfser Weg | W, WD |
| MU | Alter Glockenweg | W |
| SO | Alter Hellweg | W |
| SO | Altes Stellwerk | W |
| SO | Am Alten Freibad | W |
| SO | Am Bahnhof | W, WD |
| SO | Am Bahnhof / Busbahnhof | S, WD |
| SO | Am Bohnenpfad (WD bis Hausnummer 4) | W |
| LÜ | Am Brink | W |
| MK | Am Butterkamp | W |
| HI | Am Denkmal (OD) | S, WD |
| DE | Am Dorfteich | W |
| OS | Am Drusenbrink | W, WD |
| RO | Am Eichkamp | W, WD |

| | | |
|----|--|-------|
| RO | Am Erlenbruch | W, WD |
| SO | Am Glasgraben | W |
| HA | Am Goldberg | W |
| SO | Am Großen Teich | S, WD |
| SO | Am Güterbahnhof | W |
| HI | Am Hagedornsknapp | W, WD |
| SO | Am Handwerk (Teilbereich der Zufahrt) | W |
| AM | Am Hellweg | W, WD |
| SO | Am Hengsbach | W |
| SO | Am Heuweg | W |
| ME | Am Hilgenhaus | W |
| SO | Am Hohnekirchhof | W |
| DE | Am Katzenloch | W |
| DE | Am Kreuzpfad | W |
| DE | Am Kuhfuß | W |
| SO | Am Kümken | W |
| SO | Am Kützelbach | W, WD |
| SO | Am Langen Graben | W |
| HA | Am Lippenkamp | W |
| SO | Am Loerbach | W |
| DE | Am Mühlenweg | W |
| AM | Am Röllingser Graben | W |
| SO | Am Rünenstert | W |
| ME | Am Schloßberg | S, WD |
| ME | Am Schloßberg (OD) | S, WD |
| KA | Am Schmerbrock | WD |
| SO | Am Seel | S, WD |
| SO | Am Silberg | S, WD |
| SO | Am Soestbach | W |
| HA | Am Spring | W |
| SO | Am Trompeterwäldchen | S, WD |
| SO | Am Turm | W |
| SO | Am Vreithof | S, WD |
| DE | Am Waldweg | W |
| OS | Am Weinberg | W, WD |
| SO | Am Wiesenkirchhof (Krummel bis Widumgasse) | S, WD |
| SO | Am Wiesenkirchhof (Wiesenstraße bis Krummel) | W |
| SO | Am Wurstekessel | W |
| SO | Ampener Weg | W |
| AM | Amselweg | W |
| SO | An den Dominikanern | S, WD |
| HA | An der Beddekammer | W |
| KA | An der Katerbeke | W |
| AM | An der Landwehr | W |
| OS | An der Lanner (OD) | S, WD |
| SO | An der Mühle | W |

| | | |
|----|-------------------------|-------|
| DE | An der Schlenke | W |
| SO | An der Schwemecke | W |
| SO | An der Spiele | W |
| SO | An Lentzen Kämpfen | W |
| SO | Andreas-Gryphius-Straße | W |
| SO | Anna-Scholle-Weg | W |
| SO | Antonius-Beermann-Weg | W |
| SO | Ardeyweg | S, WD |
| SO | Armbrustweg | W |
| SO | Armesündergasse | S, WD |
| SO | Arnold-Berthold-Weg | W |
| SO | Arnsberger Straße | S, WD |
| RU | Arnsberger Straße | WD |
| SO | Attalaweg | W |
| SO | Attendorner Straße | W |
| SO | Auf dem Brenneken | W |
| MU | Auf dem Bühl | W |
| HA | Auf dem Mersch | W |
| DE | Auf dem Potthof | W |
| SO | Auf dem Schützenhof | W |
| SO | Auf der Blögge | W, WD |
| SO | Auf der Borg | W, WD |
| SO | Auf der Galgenstatt | W |
| DE | Auf der Heide | W |
| SO | Auf der Klocksborg | W |
| SO | Auf der Kluse | W |
| SO | Auf der Schanze | W |
| AM | Auf der Vöhde | W |
| SO | Auf der Weide | W |
| RO | Auf der Wollmeine | W |
| SO | August-Knabe-Weg | W |
| SO | August-Müller-Weg | W |
| SO | Bachsteingasse | W |
| SO | Bachstiege | S |
| OS | Bachstraße | W |
| HA | Bahnengasse | W |
| SO | Bahnhofstraße | S, WD |
| SO | Balhorngasse | W |
| SO | Bangorweg | W |
| SO | Barfüßerweg | W |
| SO | Bartholdweg | W |
| SO | Bartholomäusstraße | W |
| SO | Batenhorstweg | W |
| KA | Baumfeldweg | W |
| SO | Beamtenlaufbahn | S, WD |
| SO | Behlmerweg | W |
| SO | Benninghausenweg | W, WD |
| SO | Bergeder Weg | W |
| SO | Bergenring | S, WD |

| | | |
|----|--|-------|
| OS | Bergstraßer Weg | W |
| SO | Berlingser Weg | W |
| SO | Berswordtgasse | W |
| SO | Biberweg | W |
| SO | Bischofstraße | S, WD |
| SO | Blanckenagelweg | W |
| SO | Bleichergasse | W |
| SO | Bleigießerweg | W |
| SO | Bleskenweg | S, WD |
| SO | Blumenstraße | W |
| SO | Böckelmannweg | W |
| SO | Bockum-Dolffs-Gasse | W |
| SO | Boleweg | S, WD |
| MU | Bördenstraße (OD) | S, WD |
| HH | Borgelner Straße | W, WD |
| ME | Borggraben | W |
| SO | Braunschweigweg | W |
| SO | Bremer Straße | W |
| SO | Bresinaweg | W |
| SO | Breslauer Weg | W |
| SO | Briloner Straße (Elfser Weg bis Riga-Ring) | W, WD |
| SO | Briloner Straße (Riga-Ring bis Opmünder Weg) | W |
| SO | Brinkenkamp | W |
| SO | Britischer Weg | S, WD |
| SO | Brockhausweg | W |
| EN | Bruchstraße (OD) | S, WD |
| HA | Brückenstraße | W |
| HA | Brückenstraße (OD) | S, WD |
| SO | Brüderstraße | S, WD |
| SO | Brüdertor | S, WD |
| SO | Brüder-Walburger-Wallstraße | S, WD |
| SO | Brüggering (OD) | S, WD |
| SO | Brühildweg | W |
| LE | Brunnenstraße (OD) | S, WD |
| SO | Brunowall | S, WD |
| EN | Bülsingweg | W, WD |
| SO | Bürgerschützenweg | W, WD |
| SO | Burghofsgasse | W |
| SO | Burghofstraße | S, WD |
| SO | Burgundische Straße | W |
| SO | Burrichterweg | W |
| SO | Canadischer Weg | S, WD |
| SO | Chorherrenweg | W |
| SO | Christian-Rohlf's-Weg | W |
| SO | Christophorusweg | S, WD |
| SO | Clevische Straße | S, WD |

| | | |
|----|---|-------|
| SO | Coesterweg (Elfser Weg bis Lange Wen- de) | S, WD |
| SO | Coesterweg (Opmünder Weg bis Elfser Weg) | W |
| SO | Corduanergasse | S, WD |
| SO | Daelengasse | W |
| SO | Dagobertweg | W |
| TH | Dahlweg | W |
| SO | Damm | S, WD |
| SO | Daniel-von-Soest-Weg | W |
| SO | Danziger Ring | S, WD |
| SO | Dasselwall | S, WD |
| BE | Deckmannstraße (OD) | S, WD |
| SO | Deiringser Weg (B1 bis Emdenstr.) | S, WD |
| SO | Deiringser Weg (Jakobitor bis B 1) | S, WD |
| MI | Deiweg | W |
| DE | Der Mühlenweg | W |
| SO | De-Rode-Weg | W |
| SO | Detmolder Straße | W |
| SO | Deventerweg | W |
| SO | Diemelweg | W |
| SO | Dietrich-Crede-Weg | W |
| SO | Dominikanerstraße | S, WD |
| SO | Domplatz | S, WD |
| SO | Doornkaatweg | W |
| DE | Dörmannweg | W |
| SO | Dörrenbergweg | W |
| SO | Dortmundweg | S, WD |
| SO | Doyenweg | S, WD |
| DE | Dreckhoffsfeld | W |
| SO | Drostengasse | W |
| SO | Dudenweg | W |
| HH | Düster Weg | W |
| SO | Düsterpoth | S, WD |
| SO | Eberhard-Viegener-Weg | W, WD |
| SO | Ehrlichweg | W |
| SO | Eichendorffstraße | W |
| OS | Eichenweg | W |
| SO | Einsiedelweg | W |
| SO | Elbingweg | W |
| SO | Elendsgasse | W |
| SO | Elfser Weg | S, WD |
| SO | Elisabeth-Altman-Weg | W |
| SO | Elisabeth-Rathus-Weg | W |
| SO | Elsa-Brandström-Straße | W, WD |
| SO | Emdenstraße | S, WD |

| | | |
|----|---------------------------|-----------------|
| SO | Emminghausweg | W |
| SO | Endloser Weg | W, WD |
| SO | Enger Weg | W |
| SO | Engernweg | W |
| AM | Epsingser Weg (OD) | S, WD |
| MI | Ernst-Blumendeller-Weg | W |
| EP | Erzväterring (OD) | S, WD |
| HA | Eselsweg | W |
| SO | Fechtenkamp | W |
| EN | Feidweg | W |
| SO | Feldmühlenweg | S, WD |
| DE | Feldstraße | W |
| SO | Femeweg | W |
| SO | Ferdinand-Gabriel-Weg | W, WD |
| SO | Filzenstraße | W |
| AM | Finkenweg | W |
| SO | Fixweg | W |
| AM | Fliederstraße | W |
| SO | Florianweg | W, WD |
| SO | Frankenweg | W |
| SO | Franz-Becker-Weg | W |
| SO | Franz-Haas-Weg | W |
| SO | Franz-Jostes-Weg | W |
| SO | Franz-Nölken-Weg | W |
| SO | Franz-Weger-Weg | W |
| SO | Freigerichtsweg | W |
| SO | Freiligrathwall | S, WD |
| SO | Friedrich-Schauer-Weg | W |
| SO | Friedrichstraße | W |
| SO | Friedrich-Volckmar-Weg | W |
| SO | Friedrich-von-Klocke-Weg | W |
| SO | Friesenweg | W |
| KA | Frohnholzstraße | Straßen.NRW, WD |
| SO | Gabrechter Weg | W |
| OS | Gährenweg | W |
| HH | Gartenkamp | W |
| SO | Gartenstraße | W |
| SO | Geckweg | W |
| SO | Gelmer Weg | W |
| SO | Gelnhausenweg | W |
| SO | Georgsgasse | S, WD |
| SO | Gerhard-Klotz-Straße | W |
| SO | Gernholdweg | W |
| SO | Gerstenwinkel | W |
| SO | Geschwister-Scholl-Straße | S, WD |
| SO | Geseker Straße | W |
| SO | Giselherweg | W |
| SO | Glaser-gasse | S, WD |
| SO | Goebel-Styes-Weg | W, WD |

| | | |
|----|---|-------|
| SO | Goebelweg | W |
| SO | Goldschmiedeweg | S, WD |
| SO | Goswin-Schönberg-Weg | W |
| SO | Gotlandweg | S, WD |
| SO | Grabbeweg | W |
| SO | Graf-Götz-Weg | W |
| SO | Grandweg | S, WD |
| SO | Grandwegertor | S, WD |
| SO | Grandweg-Ulricher-Wallstraße | S, WD |
| SO | Grenzweg | W |
| SO | Grevensteiner Weg | W |
| SO | Grimmelshausenweg | W |
| SO | Groß-Strehlitzer-Weg | W |
| SO | Grund | W |
| SO | Grüne Hecke | W |
| SO | Gunterweg | W |
| SO | Haarhofsgasse | W |
| SO | Haferwinkel | W |
| SO | Hagengasse | W |
| SO | Halsteichweg | W |
| SO | Hamburger Straße | S, WD |
| HH | Hammer Landstraße | S, WD |
| ME | Hammer Landstraße | S, WD |
| SO | Hammer Landstraße | S, WD |
| SO | Hammer Weg | S, WD |
| SO | Hansastraße (Dominikanerstr. bis Brüderstr.) | S, WD |
| SO | Hansastraße (Markt bis Wildemannsgasse) | S, WD |
| SO | Hansastraße (Wildemannsgasse bis Dominikanerstr.) | S, WD |
| SO | Hans-Kaiser-Weg | W |
| SO | Harbortweg | W |
| SO | Hartweg | S |
| HA | Hattroper Weg (OD) | S, WD |
| SO | Hattroper Weg (Heinsbergplatz bis Kölner Ring) | S, WD |
| SO | Hattroper Weg (Kölner Ring bis An Lentzen Kämpen [OD]) | S, WD |
| SO | Hauptlinderweg | W |
| SO | Heidemühlenweg | W |
| DE | Heideweg | W |
| SO | Heinemann-Musoge-Weg | W |
| DE | Heinkenweg | W |

| | | |
|----|--|-------|
| DE | Heinrich-Wilhelm-Straße | W |
| SO | Heinsbergplatz | S, WD |
| ME | Hellbrink | W |
| SO | Helle | W |
| SO | Hepper Weg | W |
| SO | Herbstweg | W |
| SO | Herenfridgäßchen | W |
| SO | Herenfridstraße | W |
| SO | Hermann-Kätelhön-Weg | W |
| SO | Hermann-Prüßmann-Weg | W |
| SO | Hermannstraße | W, WD |
| SO | Herringser Weg | W |
| SO | Herzbergweg | W |
| SO | Herzog-Adolf-Weg | S, WD |
| SO | Herzog-Johann-Straße | W |
| MU | Hessenweg | W |
| SO | Hessenweg | W, WD |
| MI | Hesweg (OD) | S, WD |
| EN | Heuerweg | W |
| MI | Hewingser Weg | W, WD |
| SO | Hiddingser Weg (B 1 bis Hamburger Straße [OD]) | S, WD |
| SO | Hiddingser Weg (Ulrichertor bis B 1) | S, WD |
| SO | Hildebrandweg | W |
| MI | Hinter dem Schwarzen Felde | W |
| SO | Hinter dem Walburger Fried- hof | W |
| AM | Hinter der alten Schule | W, WD |
| SO | Hirschberger Weg | W |
| SO | Höggengäßchen | W |
| SO | Höggenstraße | S, WD |
| OS | Höhberg | W, WD |
| SO | Hohe Gasse | S, WD |
| SO | Höhenweg | W |
| SO | Hogenbergweg | W |
| SO | Hoher Weg | S, WD |
| SO | Holthausenweg | W |
| OS | Holtweg | W, WD |
| SO | Hospitalgasse | S, WD |
| HA | Hottenknapp | W |
| LE | Huerweg | W |
| SO | Hüstener Weg | W |
| SO | Hugo-Kükelhaus-Weg | W |
| SO | Ida-Wagner-Weg | W |
| SO | Ilgenweg | W |
| SO | Ilse-Molzahn-Weg | W |
| SO | Im Engpaß | W |

| | | |
|----|---|-------|
| MU | Im Grund | W |
| MU | Im Grünen Winkel | W |
| SO | Im Klingelpoth | W |
| SO | Im Lütgen Klosterkamp | W |
| SO | Im Schäferkamp | W |
| AM | Im Scheuning | W |
| OS | Im Schloot | W |
| HI | Im Sodhoff | W, WD |
| SO | Im Spiekerkamp | W |
| AM | Im Spring | W |
| PR | Im Stiftsfeld | W, WD |
| SO | Im Tabrock (Opderbeckweg bis Wigb.- von-Holte-Str.) | W |
| SO | Im Tabrock (Schwarzer Weg bis Opder- beckweg) | W, WD |
| SO | Immermannwall | S, WD |
| MU | In den Gärten | W |
| SO | In den kalten Höfen | W, WD |
| SO | In der Delle | W |
| AM | In der Kluse | W |
| MU | In der Twiete | W |
| SO | Ingrid-Kipper-Weg | S, WD |
| AM | Inselstraße | W |
| SO | Irungweg | W |
| SO | Isenacker | S, WD |
| SO | Jägerkenweg | W |
| SO | Jakobi-Nötten-Wallstraße | S, WD |
| SO | Jakobistraße | S, WD |
| SO | Jakobitor | S, WD |
| SO | Johann-de-Brune-Weg | W |
| SO | Johannes-Gropper-Weg | W, WD |
| SO | Johann-Kelberg-Weg | W |
| SO | Josef-Stern-Weg | W |
| SO | Julius-Rollmann-Weg | W |
| SO | Jungferngärten | W |
| SO | Kaiser-Friedrich-Platz | S, WD |
| SO | Kaiserland | W |
| SO | Kaiser-Otto-Weg | S, WD |
| SO | Kallenhardtweg | W |
| SO | Kamenhof | W |
| SO | Kampenweg | W, WD |
| PR | Kampstraße (OD) | W, WD |
| SO | Kanonikerweg | W |
| SO | Kapellengasse | W |
| SO | Karl-Rose-Weg | S, WD |
| SO | Karolingerweg | W |
| SO | Kasernenweg | W, WD |

| | | |
|----|---|-----------------|
| SO | Katroper Weg | W |
| KA | Katroper Weg | Straßen.NRW, WD |
| SO | Katroper Weg (OD) | S, WD |
| SO | Kattenhol | W |
| SO | Katzengasse | S, WD |
| SO | Kerngasse | W |
| SO | Kerstin-von-Herbag-Weg | W |
| SO | Kesselfuhr | S, WD |
| SO | Kesselgäßchen | W |
| SO | Kesselstraße | W |
| OS | Kirchplatz | W |
| MI | Kirchstraße | W |
| MU | Kirchweg | W |
| MI | Kleine Gasse | W, WD |
| SO | Kleine Helle | W |
| SO | Kleine Osthofe | W, WD |
| SO | Kleppingweg | W |
| SO | Kletterpothsgasse | W |
| SO | Klosterstraße | S, WD |
| SO | Klusenerweg | S, WD |
| SO | Knippingweg | W, WD |
| SO | Kohlbrink | S, WD |
| SO | Kolkstraße | S, WD |
| SO | Kölner Ring (OD) | S, WD |
| SO | Kölner Ring (vom Paradieser Weg bis Oelmüllerweg) | S, WD |
| SO | Kolpingweg | W |
| DE | Königriede | W |
| SO | Königsbergweg | W |
| BE | Königsplatz | W |
| HI | Körbecker Weg | W, WD |
| SO | Konrad-Koler-Weg | W |
| SO | Konrad-Stecke-Weg | W |
| KA | Kopperweg | WD |
| ME | Kopperweg (OD) | S, WD |
| SO | Koppeweg | W |
| SO | Korbacher Straße | S, WD |
| DE | Köttersweg | W |
| BE | Kressweg | W, WD |
| RU | Kreuzpfad | W, WD |
| DE | Kreuzpfad (OD) | S, WD |
| SO | Kriemhildweg | W |
| SO | Krummel | S, WD |
| SO | Kubachsgasse | W |
| SO | Kuhhautweg | W |
| SO | Kungelgäßchen | W |
| SO | Kungelmarkt | S, WD |
| SO | Kunibertweg | W |

| | | |
|----|--|----------------|
| SO | Kurze Straße (Immermannwall bis Schul- einfahrt) | W, WD |
| SO | Kurze Straße (Schuleinfahrt bis Wende- hammer) | W |
| OS | Ladestraße (Lindweg bis Bülsingweg) | W, WD |
| SO | Landeshuter Weg | W |
| SO | Landsknechtweg | W |
| MU | Landwehr | W, WD |
| SO | Lange Gasse | W |
| MU | Lange Wende | S, WD |
| SO | Lange Wende | S, WD |
| HI | Lanner | Straßen.NRW,WD |
| RU | Lanner | Straßen.NRW,WD |
| SO | Lavauengasse | S, WD |
| SO | Leckgadumstraße | W |
| SO | Legionärspfad | W |
| SO | Lelyweg | W |
| SO | Lemgoweg | W |
| SO | Lendingser Weg (B1 - Hamburger Straße | W |
| SO | Lendingser Weg (Hamburger Str. - Herringser W.) | S, WD |
| SO | Lentzestraße | S, WD |
| HA | Lerchenweg | W |
| SO | Leveradweg | W |
| SO | Lindenstraße | W, WD |
| OS | Lindweg (OD) | S, WD |
| HA | Linnenecke | W |
| AM | Lippestraße | W |
| SO | Lippstädter Straße | S, WD |
| BE | Lisette-Krusch-Pfad | W |
| SO | Lohner Weg | W |
| SO | Londonring | Straßen.NRW,WD |
| SO | Lübecker Ring | Straßen.NRW,WD |
| TH | Lühringser Weg | W |
| SO | Lülingsohr | S, WD |
| SO | Lüneburgweg | S, WD |
| SO | Lünenweg | W |
| SO | Luise-Meier-Weg | W |
| EN | Lusebrink | W |
| SO | Lütgen Grandweg | S, WD |
| SO | Maastrichter Weg | W |
| SO | Magazingasse | W |
| SO | Magdeburgweg | W |
| SO | Mariengartengasse | S, WD |
| SO | Mariengasse | S, WD |

| | | |
|----|--|-----------|
| SO | Marketenderweg | W |
| SO | Märkische Straße | S, WD |
| SO | Markt | S, WD |
| SO | Marktstraße | S, WD |
| SO | Marquardtweg | W, WD |
| SO | Marserweg | W |
| SO | Marsiliusweg | W |
| SO | Martha-Fromme-Weg | W |
| SO | Martin-Opitz-Straße | W |
| SO | Medebacher Straße | W |
| SO | Meiningser Weg (Clevische Straße bis Senator-Schwartz-Ring) | S, WD |
| SO | Meiningser Weg (Deiringser Weg bis Clevische Straße) | W |
| SO | Meister-Conrad-Straße | W, WD |
| SO | Meister-Eckhardt-Weg | S, WD |
| SO | Melanchthonweg | W |
| SO | Mengeweg | W |
| SO | Merckelbachweg | W |
| SO | Merianweg | W |
| SO | Merowingerweg | W |
| SO | Mester-Godert-Weg | W |
| SO | Metzer Weg | W |
| SO | Michelsweg | W |
| ME | Milchstraße | W |
| SO | Mishawakaweg: Rüthener Str. - Pauli-Hauptsch. (Fl. 20, Flst. 7) | W |
| AM | Möhnestraße | W |
| SO | Mönneker Breite | W |
| SO | Mühlenpättken | W |
| SO | Müllingser Weg | W, WD |
| SO | Münsterweg | S, WD |
| SO | Naugardenring | S, WD |
| SO | Neheimer Weg | W |
| AM | Nelkenpfad | W |
| SO | Nelmannwall | S, WD |
| SO | Nequamweg | W |
| AM | Neuer Schulweg | W |
| LE | Neuer Weg | W, WD |
| SO | Neumarkter Weg | W |
| EN | Neustadtweg | W |
| SO | Nibelungenweg | W |
| SO | Nicolaiweg | W |
| SO | Niederbergheimer Straße | S, WD |
| MU | Niederbergheimer Straße | Kreis, WD |
| BE | Niederbergheimer Straße | Kreis, WD |
| MU | Niederbergheimer Straße | S, WD |

| | | |
|----|---|----------------|
| | (OD) | |
| SO | Niedergasse | W |
| EP | Nordstraße | WD |
| SO | Nottebohmweg | S, WD |
| SO | Nötten-Brüder-Wallstraße (Dominikanerstr. bis Brüder-Walburger-Wallstr.) | S, WD |
| SO | Nötten-Brüder-Wallstraße (Nöttenstr. bis Dominikanerstr.) | S, WD |
| SO | Nöttenstraße | S, WD |
| SO | Nöttentor | S, WD |
| SO | Oberkirchweg | W |
| SO | Oelmüllerweg (Kölner Ring bis Heinsbergplatz) | S, WD |
| SO | Oelmüllerweg (Mönneker Breite bis Kölner Ring) | S |
| HA | Oelweg | W |
| SO | Oestinghauser Landstraße | Straßen.NRW,WD |
| TH | Oestinghauser Landstraße | Straßen.NRW,WD |
| SO | Oestinghauser Straße | S, WD |
| SO | Offerhausweg (östlicher Zweig) | W |
| SO | Offerhausweg (westlicher Zweig) | W |
| SO | Olper Weg | W |
| SO | Opderbeckweg | W |
| SO | Opmünder Weg: Thomätor - B 1 | S, WD |
| SO | Osidgeg | W |
| SO | Osnabrückweg | S, WD |
| SO | Ostenhellweg | S, WD |
| SO | Osth.-Thomä-Wallstraße | S, WD |
| SO | Osthofenstraße | S, WD |
| SO | Osthofentor | S, WD |
| SO | Ostönner Weg | W |
| SO | Ostweg | W |
| SO | Ottawaweg | W |
| SO | Otto-Boelitz-Weg | W |
| SO | Otto-Modersohn-Weg | W |
| SO | Overweg | S, WD |
| SO | Paderborner Landstraße (OD) | S, WD |
| SO | Pagenstraße | S, WD |
| SO | Pankgrafeweg | W |
| SO | Papenweg | W |
| SO | Pappenheimweg | W |
| SO | Paradieser Holzweg | Straßen.NRW,WD |

| | | |
|----|--|----------------|
| SO | Paradieser Weg | S, WD |
| SO | Patrocliweg | W, WD |
| SO | Paulengäßchen | W |
| SO | Paulistraße | W, WD |
| SO | Paul-Werth-Weg | W |
| SO | Peter-Broelmann-Weg | W |
| SO | Petrikirchhof | S, WD |
| SO | Petristraße | S, WD |
| SO | Piccolominiweg | W |
| OS | Pieperberg (OD) | S, WD |
| SO | Pollhofstraße | S, WD |
| SO | Pommernweg | W |
| SO | Postgasse | W |
| SO | Potsdamer Platz | S, WD |
| SO | Predigergasse | W |
| SO | Preußenweg | W |
| SO | Probsteigasse | W |
| SO | Propst-Nübel-Straße | S, WD |
| SO | Puppenstraße | S, WD |
| HI | Püttstraße | W, WD |
| SO | Quadegasse | W |
| SO | Rademacherweg | W |
| SO | Rathausstraße | S, WD |
| SO | Rauhtopfweg | W |
| SO | Redigerweg | W |
| SO | Regenhertzweg | W |
| SO | Reichenbacher Weg | W |
| SO | Rennekamp | W |
| SO | Ressourcengasse | S, WD |
| SO | Revalweg | W |
| SO | Riga-Ring (von Opmünder Weg bis Paderborner Landstr. [OD]) | S |
| SO | Rilkeweg | W |
| SO | Ritterstraße | W |
| SO | Robert-Hülsemann-Weg | S, WD |
| SO | Rochollweg | W, WD |
| SO | Rodingerweg | W |
| SO | Roggenwinkel | W |
| EP | Röllingser Weg | Straßen.NRW,WD |
| SO | Römerweg | W, WD |
| SO | Rössenerweg | W |
| SO | Romhofgasse | W |
| BE | Rosenbaumweg | W |
| SO | Rosenplätze | W |
| SO | Rosenstraße | W |
| SO | Roßkampffgasse | W |
| SO | Rostockweg | W |
| SO | Rotdornweg | W |

| | | |
|----|---|----------------|
| SO | Rottlandweg | W |
| AM | Ruhrstraße | W |
| SO | Ruploher Weg | W |
| SO | Rüthener Straße | W, WD |
| SO | Sabine-Rosenbaum-Weg | W |
| SO | Sachsenspiegelweg | W |
| SO | Sachsenweg | W |
| SO | Salinenweg | S, WD |
| SO | Salzbrink | S, WD |
| SO | Sälzerweg | S, WD |
| SO | Salzgasse | S, WD |
| SO | Sandwelle (Hansastraße bis Brüder- straße) | S, WD |
| SO | Sandwelle (Markt bis Hansastraße) | S, WD |
| SO | Sankt-Lorenz-Weg | W |
| SO | Sassendorfer Weg | Straßen.NRW,WD |
| SO | Schaphusenweg | W |
| SO | Schendelerstraße (Hammer Weg bis Mester- Godert-Weg) | W |
| SO | Schlangenweg | W |
| SO | Schleddestraße | Straßen.NRW,WD |
| SO | Schleddeufer | W |
| SO | Schlesische Straße | S, WD |
| SO | Schleswiger Ring | S, WD |
| SO | Schloitweg | S, WD |
| MU | Schmale Trift | W |
| DE | Schmückersweg | W |
| SO | Schonekindstraße (Nötten-Brüder-Wallstraße bis Wildemannsgasse) | S, WD |
| SO | Schonekindstraße (Wildemannsgasse bis Nöt- tenstr.) | S, WD |
| SO | Schoofweg | W |
| SO | Schoppmannweg | W |
| SO | Schottenteich | W |
| ME | Schriewers Kamp | W |
| SO | Schroederweg | W |
| SO | Schüerhoffweg | W |
| SO | Schulenburgweg | W |
| OS | Schulgartenweg | W |
| SO | Schulgasse | S, WD |
| SO | Schültingerstraße | S, WD |
| SO | Schüngelgasse | W |
| SO | Schüttweg | W, WD |
| DE | Schützenhofstraße (OD) | S, WD |
| MI | Schützenstraße (OD) | S, WD |

| | | |
|----|--|----------------|
| AM | Schwalbenstraße | W |
| SO | Schwarzeborngasse | S, WD |
| SO | Schwarzer Weg | S, WD |
| SO | Schwedenweg | W |
| AM | Schwefer Straße (OD) | S, WD |
| SO | Schwemeckerweg(Feldmühlenweg bis Dietrich-Crede-Weg) | W, WD |
| SO | Sebastianweg | W |
| SO | Seidenstückerweg | S, WD |
| SO | Seminarweg | W |
| SO | Senator-Schwartz-Ring | S, WD |
| SO | Severinstraße | S, WD |
| SO | Siechenstraße | W |
| SO | Siegener Straße | W |
| SO | Siegmund-Schultze-Weg | S, WD |
| SO | Sigefridwall | S, WD |
| SO | Simlicissimusweg | W |
| SO | Sofie-Hagen-Weg | W |
| SO | Solgasse | S, WD |
| SO | Spitzgarten | W |
| SO | Springinsfeld | W |
| MI | Springstraße | W |
| SO | Stadtpark | S, WD |
| SO | Stargardweg | W |
| SO | Steenstraeter Weg | W |
| SO | Steingraben | W, WD |
| OS | Steinkuhle | W |
| SO | Steinkuhlenweg | W |
| DE | Steinweg | W |
| HA | Stemweg | Straßen.NRW,WD |
| SO | Sternbergweg | W |
| SO | Stiefenberg | S, WD |
| SO | Stiefenbergstraße | S, WD |
| SO | Stiftsdamenweg | W |
| SO | Stiftstraße (Brüderstr. bis Stiefenberg) | S, WD |
| SO | Stiftstraße (von Stiefenberg bis Walburgerstr.) | W |
| SO | Stöckergasse | W |
| MU | Stockumer Weg (Teilbereich innerhalb der Ortslage) | W |
| SO | Stralsundweg | W |
| SO | Sugestraße | W |
| SO | Sybelweg | W |
| MU | Talweg | W |
| SO | Talweg (Lippstädter Str. bis Bremer Str.) | W |

| | | |
|----|--|----------------|
| SO | Tappeweg | W |
| SO | Teichsmühlengasse | S, WD |
| SO | Teinenkamp | S, WD |
| SO | Terlindenweg | W |
| SO | Thidrekweg | S, WD |
| OS | Thielenfurt | W |
| SO | Thomä-Grandweger-Wallstraße | S, WD |
| SO | Thomas-Borchwede-Weg | S |
| SO | Thomäschäfergasse | W |
| SO | Thomästraße | S, WD |
| SO | Thomas-Woesthoff-Weg | W |
| SO | Thomätor | S, WD |
| TH | Thöningser Straße | Straßen.NRW,WD |
| SO | Thornweg | W |
| SO | Tienenweg | W |
| SO | Tillyweg | W |
| BE | Trellenweg | W |
| SO | Troyesweg | S, WD |
| MI | Twiete | W |
| SO | Twifelerweg | W |
| SO | Ueliksgasse | W |
| SO | Ueliksgasse (innerhalb des für den Fahrzeugverkehr gesperrten Bereiches) | S, WD |
| SO | Ulmenstraße | W |
| SO | Ulricherstraße | S, WD |
| SO | Ulrichertor | S, WD |
| SO | Ulrich-Jakobi-Wallstraße | S, WD |
| SO | Vogelerweg | S, WD |
| OS | Vogelkamp | W, WD |
| BE | Vogelsänger Weg | W |
| AM | Vöhdeweg | W |
| SO | Volmarsteinweg | S, WD |
| SO | Volmarsteinweg (endausgebauter Teil) | W |
| SO | Vom-Lo-Weg | W |
| SO | Von Köppen-Weg | W |
| SO | Vor dem Schonekindtor | S, WD |
| SO | Vor dem Schültingertor | S, WD |
| SO | Vor dem Walburgertor | S, WD |
| SO | Vorwerckweg | W |
| SO | Vriscemaiweg | W |
| SO | Wagenfeldweg | W |
| SO | Waisenhausstraße (Brüderstr. bis Ende Fußgängerzone) | S, WD |
| SO | Waisenhausstraße (Ende Fußgängerzone bis Walburgerstraße) | S, WD |

| | | |
|----|---|----------------|
| SO | Walburger-Osthofen-Wallstraße | S, WD |
| SO | Walburgerschäfergasse | W |
| SO | Walburgerstraße | S, WD |
| SO | Waldecker Weg | W |
| SO | Waldenburger Weg | W |
| SO | Waldstraße | S, WD |
| SO | Walenweg | W |
| SO | Wallensteinweg | W |
| SO | Walrabeweg | W |
| DE | Walternweg | W |
| SO | Warsteiner Weg | W, WD |
| MI | Wasserweg | W |
| AM | Wasserweg | W, WD |
| OS | Weingartenstraße (OD) | S, WD |
| SO | Weizenwinkel | W |
| SO | Wenningweg | W |
| SO | Werkstraße | S, WD |
| AM | Werler Landstraße (OD) | S, WD |
| OS | Werler Landstraße (OD) | S, WD |
| SO | Werler Landstraße (OD) | S, WD |
| SO | Werneweg | W |
| SO | Weslarner Weg | S, WD |
| SO | Westenhellweg (Jakobitor bis Kölner Ring) | S, WD |
| SO | Westenhellweg (Kölner Ring bis Märkische Straße (OD)) | S, WD |
| SO | Westfälischer-Friede-Weg | S, WD |
| SO | Westfalenweg | W |
| SO | Widumgasse (Am Wiesenkirchhof bis Lentzestraße) | S, WD |
| SO | Widumgasse (Wiesenstraße bis Am Wie- senkirchhof) | S, WD |
| MI | Wierlauker Weg | Straßen.NRW,WD |
| SO | Wiesenstraße | S, WD |
| SO | Wiesmannweg | W, WD |
| EP | Wiethofstraße (EP) | W |
| SO | Wigbold-von-Holte-Straße | W |
| SO | Wildemannsgasse (Hansastraße bis Schone- kindstraße) | S, WD |
| SO | Wildemannsgasse (Sandwelle bis Hansastraße) | S, WD |
| SO | Wilhelm-Morgner-Weg | W, WD |
| SO | Wilhelmstraße | W |
| SO | Wilhelm-Kruse-Weg | W |
| SO | Wilhelm-Trockel-Weg | W, WD |

| | | |
|----|---|----------------|
| SO | Wilhelm-von-Holland-Weg (Canad. Weg bis Meister- Eckhart-Weg) | S, WD |
| SO | Wilhelm-von-Holland-Weg (Hartweg bis Canadischer Weg) | S |
| SO | Wilhelm-Wulff-Weg | W |
| TH | Willinghepper Straße (OD) | Straßen.NRW,WD |
| SO | Windmühle | W |
| MI | Windmühlenpfad | W |
| SO | Windmühlenweg | S, WD |
| SO | Wippgasse | S, WD |
| DE | Wippringser Heide | W, WD |
| SO | Wisbyring (Einmündung B1 bis einschl. Wendehammer) | S, WD |
| SO | Wisbyring | Straßen.NRW,WD |
| SO | Wolter-von-Plettenberg-Weg | W |
| HA | Ziegeleiweg | W |
| DE | Zum Hanekay | W |
| AM | Zum Heckplatz | W |
| RO | Zum Westbach (RO) | W |
| SO | Zum Wiesengraben | W |
| HI | Zur Steinkiste | W |



Bekanntmachungsanordnung

Die vorstehende Satzung wird hiermit öffentlich bekannt gemacht.

Es wird darauf hingewiesen, dass eine Verletzung von Verfahrens- und Formvorschriften der Gemeindeordnung des Landes Nordrhein-Westfalen (GO NW) beim Zustandekommen dieser Satzung nach Ablauf eines Jahres seit dieser Bekanntmachung nicht mehr geltend gemacht werden kann, es sei denn,

- a) eine vorgeschriebene Genehmigung fehlt oder ein vorgeschriebenes Anzeigeverfahren ist nicht durchgeführt worden,
- b) diese Satzung ist nicht ordnungsgemäß öffentlich bekannt gemacht worden,
- c) der Bürgermeister hat den Satzungsbeschluss vorher beanstandet oder
- d) der Form- oder Verfahrensmangel ist gegenüber der Stadt Soest vorher gerügt und die dabei verletzte Rechtsvorschrift und die Tatsache bezeichnet worden, die den Mangel ergibt.

Soest, den 15.12.2022

Gez. **Dr. Ruthemeyer**

(Dr. Ruthemeyer)
Bürgermeister