



Öffentliche Bekanntmachung der Stadt Soest

Betr.: Widmung von Gemeindestraßen und sonstigen Straßen in der Stadt Soest

Die nachfolgend aufgeführten Straßen und Wege werden hiermit gemäß § 6 Straßen- und Wegegesetz Nordrhein-Westfalen (StrWG NRW) vom 23.09.1995 (GV. NRW. 1995 S. 1028) in der zurzeit geltenden Fassung dem öffentlichen Verkehr gewidmet.

a.) Gemeindestraßen:

Die Stadt Soest ist Träger der Straßenbaulast für die nachfolgend aufgeführten Gemeindestraßen gemäß § 47 StrWG NRW.

1.

1.1.

Am Walzwerk

Gemarkung Soest, Flur 6, Flurstück 770

Flurschützenweg

Gemarkung Soest, Flur 6, Flurstück 769



1.2 Am Walzwerk / Flurschützenweg

Gemarkung Soest, Flur 6 Flurstücke 778, 775



Der Gemeingebrauch dieser Fläche wird auf die Nutzung als öffentliche Parkfläche beschränkt.

1.3. Am Walzwerk / Flurschützenweg

Gemarkung Soest, Flur 6, Flurstücke 772, 776, 764, 767, 811



Der Gemeindegebrauch dieser Flächen wird auf die Nutzung für den Fußgänger- und Radfahrverkehr beschränkt.

1.4. Am Walzwerk / Flurschützenweg

Gemarkung Soest, Flur 6, Flurstück 804



Der Gemeindegebrauch dieser Fläche wird auf die Nutzung als Quartiersplatz mit Treff- und Aufenthaltsbereich sowie zur Unterbringung von Besucherstellplätzen beschränkt.

2.

2.1. Anna-von-Fürstenberg-Weg

Gemarkung Soest, Flur 22, Flurstücke 2295 tlw., 1937 tlw.



2.2. Anna-von-Fürstenberg-Weg

Gemarkung Soest, Flur 22, Flurstück 2295 tlw.



Der Gemeindegebrauch dieser Fläche wird auf die Nutzung für den Fußgänger- und Radfahrverkehr beschränkt.

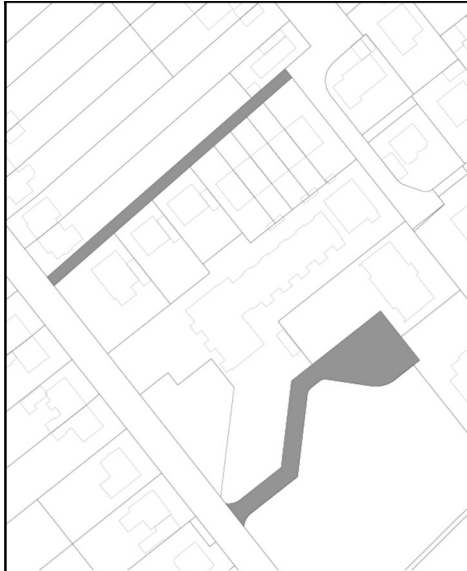
3.

August-Müller-Weg:

Gemarkung Soest Flur 3, Flurstück 523

Stichweg Endloser Weg / Bartholdweg

Gemarkung Soest, Flur 3, Flurstück 517



4.

Hellwitz-Weg

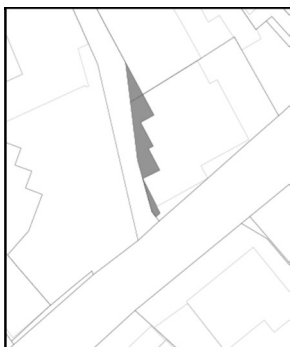
Gemarkung Soest, Flur 6, Flurstück 751



5.

Kesselgäßchen

Gemarkung Soest, Flur 52, Flurstücke 330 tlw., 151 tlw.



**Der Gemeingebrauch wird auf die Nutzung für den Fußgängerverkehr beschränkt.
Das Einverständnis der Eigentümer der Flächen für die Widmung gemäß § 6 Absatz 5
StrWG NRW liegt vor.**

6. Ampen: Am Hellweg

Gemarkung Ampen, Flur 5, Flurstück 344



Der Gemeingebrauch dieser Fläche wird auf den Fußgängerverkehr beschränkt.

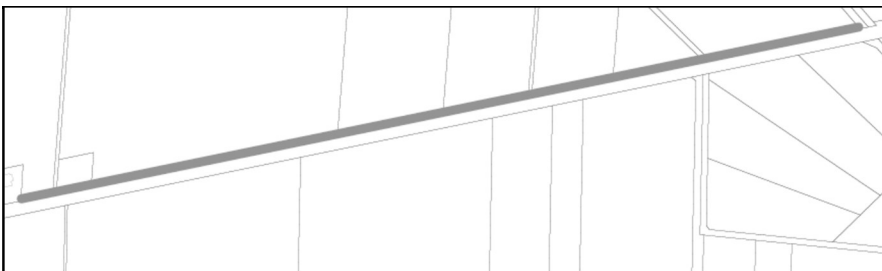
b.) sonstige Straßen:

Die Stadt Soest ist Straßenbaulastträger für die nachfolgend aufgeführten sonstigen Straßen gemäß § 50 StrWG NRW.

1.

Geh-/Radweg entlang Paradieser Weg

Gemarkung Soest, Flur 27, Flurstück 743



2.

Geh-/Radweg zwischen Werler Landstraße und Meinungser Weg

Gemarkung Soest, Flur 13, Flurstücke 738 tlw., 882 tlw., 1056 tlw., 334 tlw., 1058 tlw.



3.

Geh-/Radweg zwischen Nottebohmweg und Elfser Weg einschl. der Brücke über die B229 (ehemalige Bahntrasse der Westf. Lippischen Eisenbahn)

Gemarkung Soest:

Flur 33, Flurstück 754 tlw., 739 tlw.

Flur 48, Flurstücke. 194, 196;

Flur 34, Flurstück 681 tlw.;

Flur 19, Flurstücke 309 tlw., 696 tlw., 1055 tlw., 1042 tlw., 1399 tlw.



Das Einverständnis des Eigentümers der Flächen Gemarkung Soest, Flur 19, Flurstücke 1055 tlw., 1042 tlw. für die Widmung gemäß § 6 Absatz 5 StrWG NRW liegt vor.

Der Gemeingebrauch der sonstigen Straßen mit der Bezeichnung 1., 2. und 3. wird auf die Nutzung für den Fußgänger- und Radfahrverkehr beschränkt.

Rechtsbehelfsbelehrung

Gegen diese Widmung können Sie innerhalb eines Monats nach der öffentlichen Bekanntmachung Klage bei dem Verwaltungsgericht Arnsberg, Jägerstraße 1, 59821 Arnsberg erheben.

Soest, 24.07.2023

Der Bürgermeister

i.V.

gez. Matthias Abel

Technischer Beigeordneter