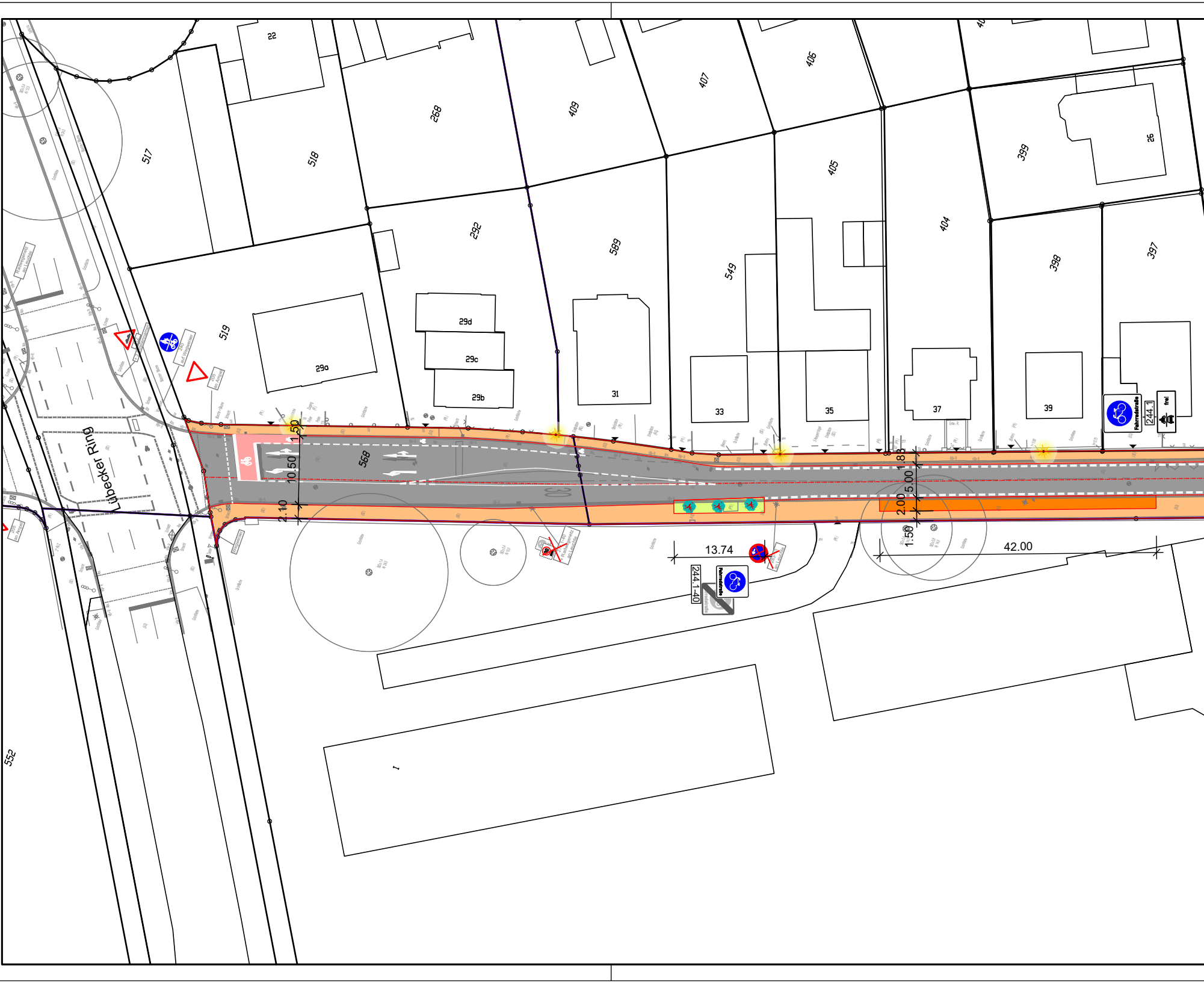
Lübecker Ring
22
517
518
268
409
407
406
405
404
399
26
398
397
292
589
549
519
29a
29b
29c
29d
31
33
35
37
39
568
552
1
1.50
10.50
2.10
1.80
5.00
2.00
1.50
13.74
42.00
244.1
244.1-40
Fahrradstraße
frei
283-10 an Leuchte
30

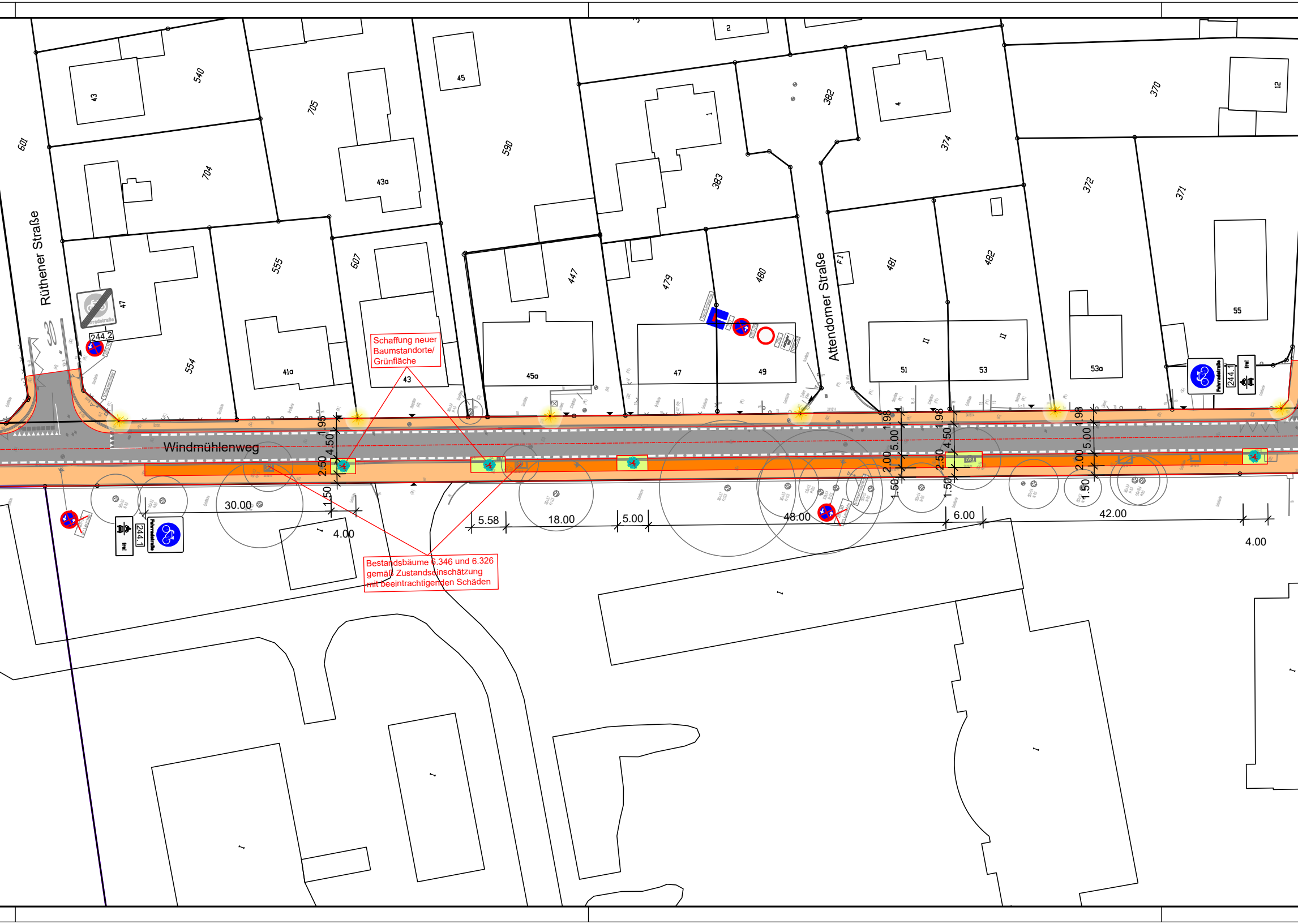
Rüthener Straße
Attendorner Straße
Windmühlenweg
601
43
540
705
45
590
2
382
4
370
12
704
43a
1
383
374
372
371
47
555
607
447
479
480
F1
481
482
244.2
30
554
41a
43
45a
47
49
51
53
53a
55
244.1
Fahrradstraße
frei
1.95
4.50
2.50
1.50
30.00
4.00
5.58
18.00
5.00
48.00
1.98
5.00
2.00
1.50
4.50
2.50
6.00
42.00
I

Schaffung neuer Baumstandorte/ Grünfläche

Bestandsbäume 6.346 und 6.326 gemäß Zustandseinschätzung mit beeintrachtigenden Schäden

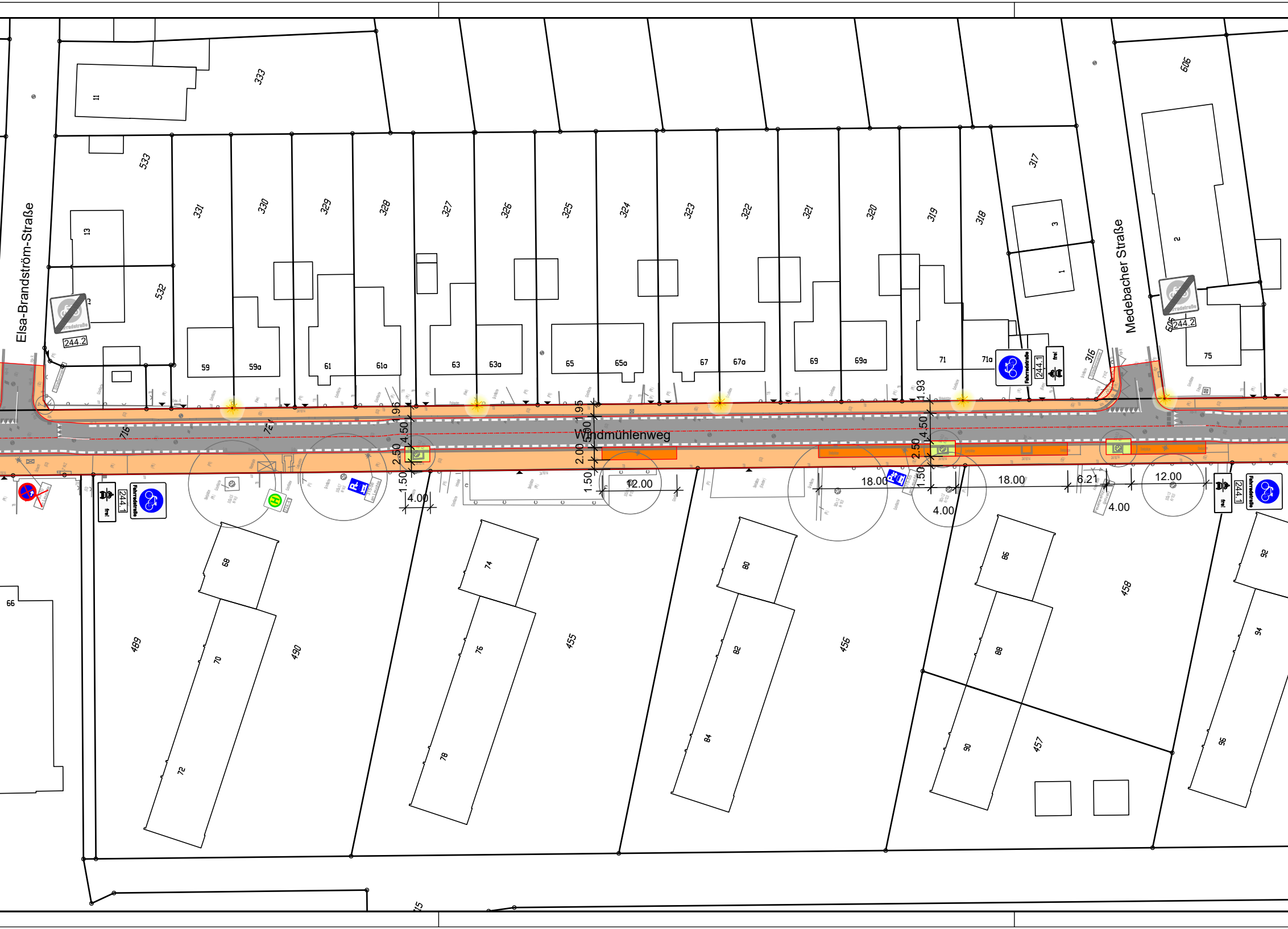
Elsa-Brandström-Straße
Windmühlenweg
Medebacher Straße
333
11
533
13
532
12
331
330
329
328
327
326
325
324
323
322
321
320
319
318
317
316
3
1
2
606
75
59
59a
61
61a
63
63a
65
65a
67
67a
69
69a
71
71a
244.2
244.1
frei
Fahrradstraße
716
721
1.96
4.50
2.50
1.50
4.00
1.95
2.00
1.50
1.50
12.00
1.93
4.50
2.50
1.50
18.00
18.00
6.21
4.00
12.00
4.00
66
68
70
72
489
490
74
76
78
455
80
82
84
456
86
88
90
457
458
92
94
96
715

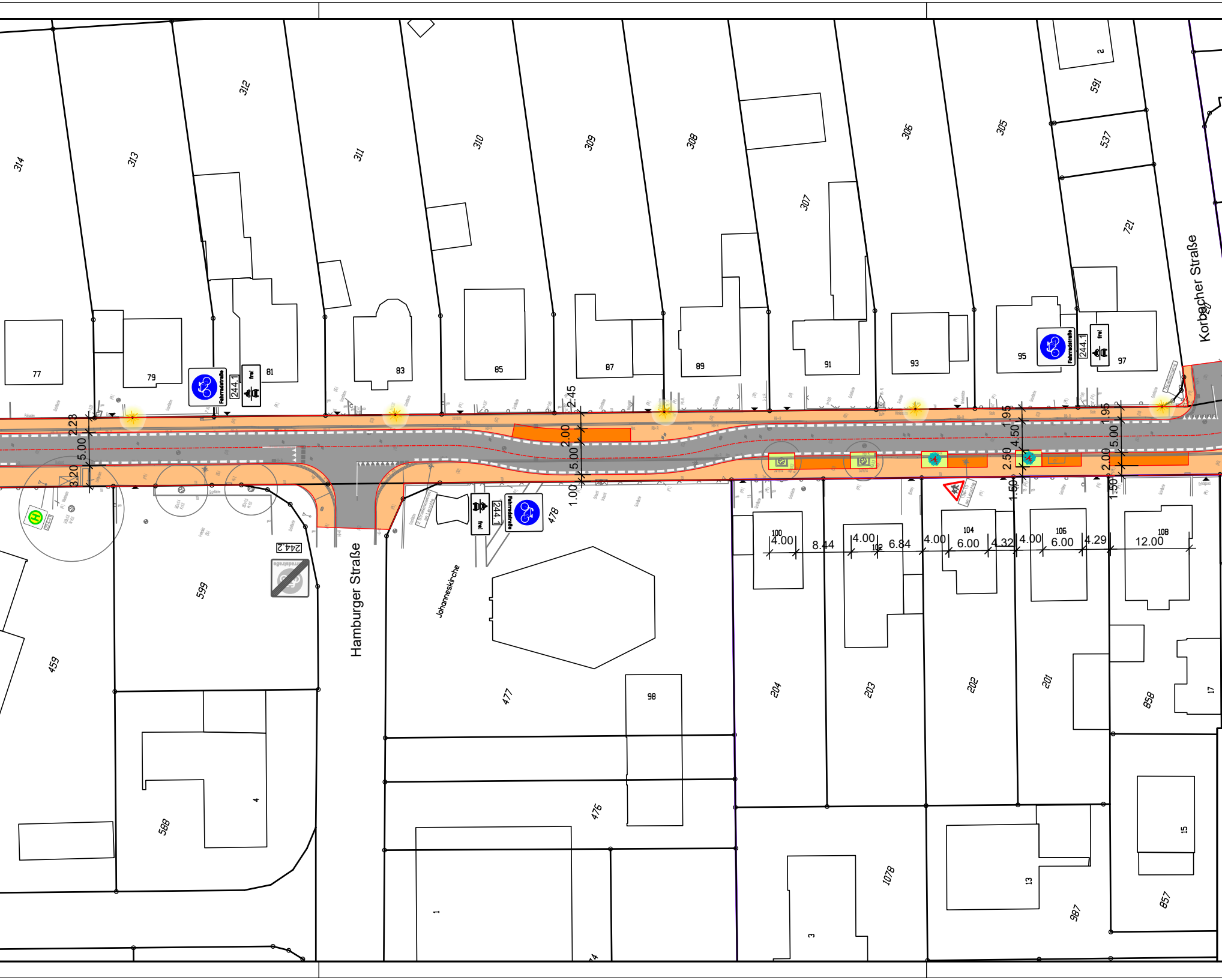
Hamburger Straße
Korbacher Straße
Johanneskirche
Fahrradstraße
244.1
frei
244.2
314
313
312
311
310
309
308
307
306
305
591
537
721
2
77
79
81
83
85
87
89
91
93
95
97
599
459
588
4
477
478
476
98
1
74
204
203
202
201
858
17
15
857
987
13
1078
3
100
102
104
106
108
2.23
5.00
3.20
2.45
2.00
5.00
1.00
1.95
4.50
2.50
1.50
1.95
5.00
2.00
1.50
4.00
8.44
4.00
6.84
4.00
6.00
4.32
4.00
6.00
4.29
12.00

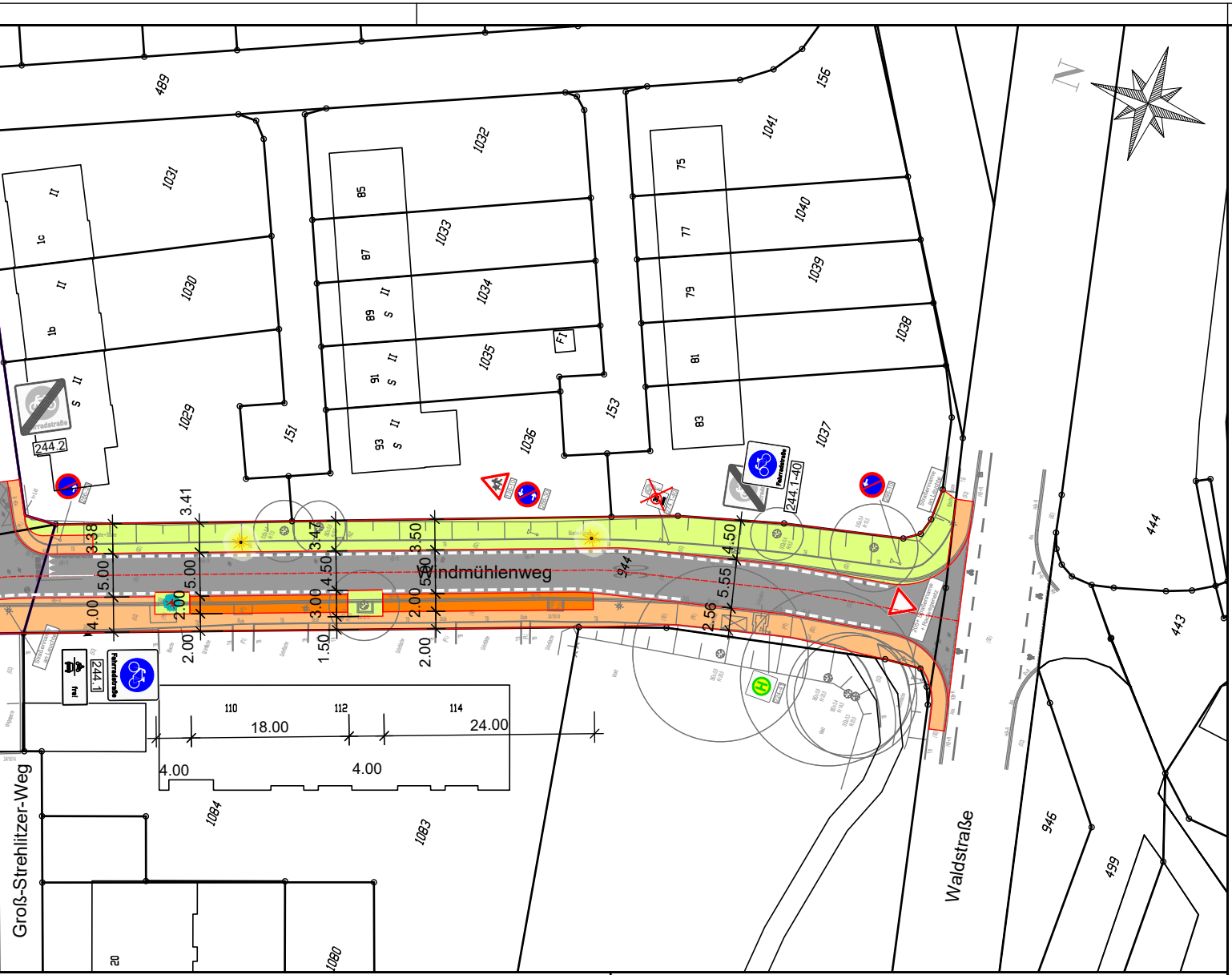

Windmühlenweg
Waldstraße
Groß-Strehlitzer-Weg
489
1031
1030
1029
1032
1033
1034
1035
1036
1041
1040
1039
1038
1037
156
151
153
944
444
443
946
499
1084
1083
1080
85
87
89
91
93
75
77
79
81
83
110
112
114
20
1c
1b
244.2
244.1
244.1-40
3.41
3.38
5.00
4.00
2.00
3.47
4.50
3.00
1.50
3.50
5.50
2.00
4.50
5.55
2.56
18.00
24.00
4.00
4.00
Fahrradstraße
frei

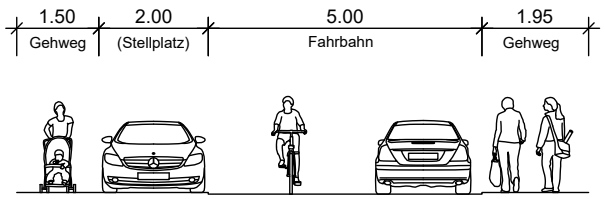

1.50
Gehweg
2.00
(Stellplatz)
5.00
Fahrbahn
1.95
Gehweg

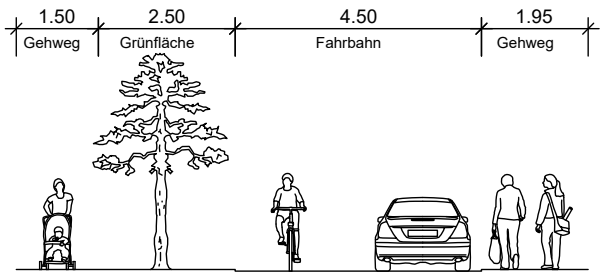

1.50
Gehweg
2.50
Grünfläche
4.50
Fahrbahn
1.95
Gehweg

Legende

- 🟧 Gehweg (Pflaster)
- ⬛ Fahrbahn (Asphalt)
- 🟩 Grünfläche
- 🟧 Stellplatz (Pflaster) Anzahl: 55
- ✳ gepl. Bäume Anzahl: 10
- △ Verkehrszeichen
- ◐ Schächte
- ⊕ Schieber / Hydrant
- ▼ Zufahrt
- ✲ vorh. Bäume
- ■ Regenablauf
- ⊠ Schaltkasten
- ☼ vorh. Beleuchtung
- ☀ gepl. Beleuchtung Anzahl: 22

	bearb.	Datum	Planänderung
a			
b			
c			
d			
e			
f			
g			

Auftraggeber / Bauherr:

Stadt Soest
Rathaus
59494 Soest

Stadt Soest

10 5 0 — M 1:100
10 5 0 5 — M 1:150
10 5 0 5 10 — M 1:200
10 5 0 5 10 15 — M 1:250
10 5 0 10 20 30 40 — M 1:500
10 5 0 10 20 30 40 50 60 70 80 90 — M 1:1000

Projekt:

Ausbau Windmühlenweg
zwischen Lübecker Ring und
Lippstädter Straße
in Soest

Plan Nr. ÜP_200_1.0

	Datum	Zeichen
bearbeitet	29.07.2021	ML
gezeichnet	28.06.2021	ML
geprüft		

VORPLANUNG

Übersichtsplan
Variante 3

Maßstab 1:500

Aufgestellt:

IBB
IngenieurBüro
Baumgarten

Straßen- und Tiefbauplanung
Freiraum- und Objektplanung
Ingenieurvermessung
Bauleitung

Wiesenstraße 17
59494 Soest
Tel.: 02921 / 317 600
Mail: info@ibbaumgarten.de

Beratender Ingenieur:

(Dipl.-Ing Dirk Baumgarten)