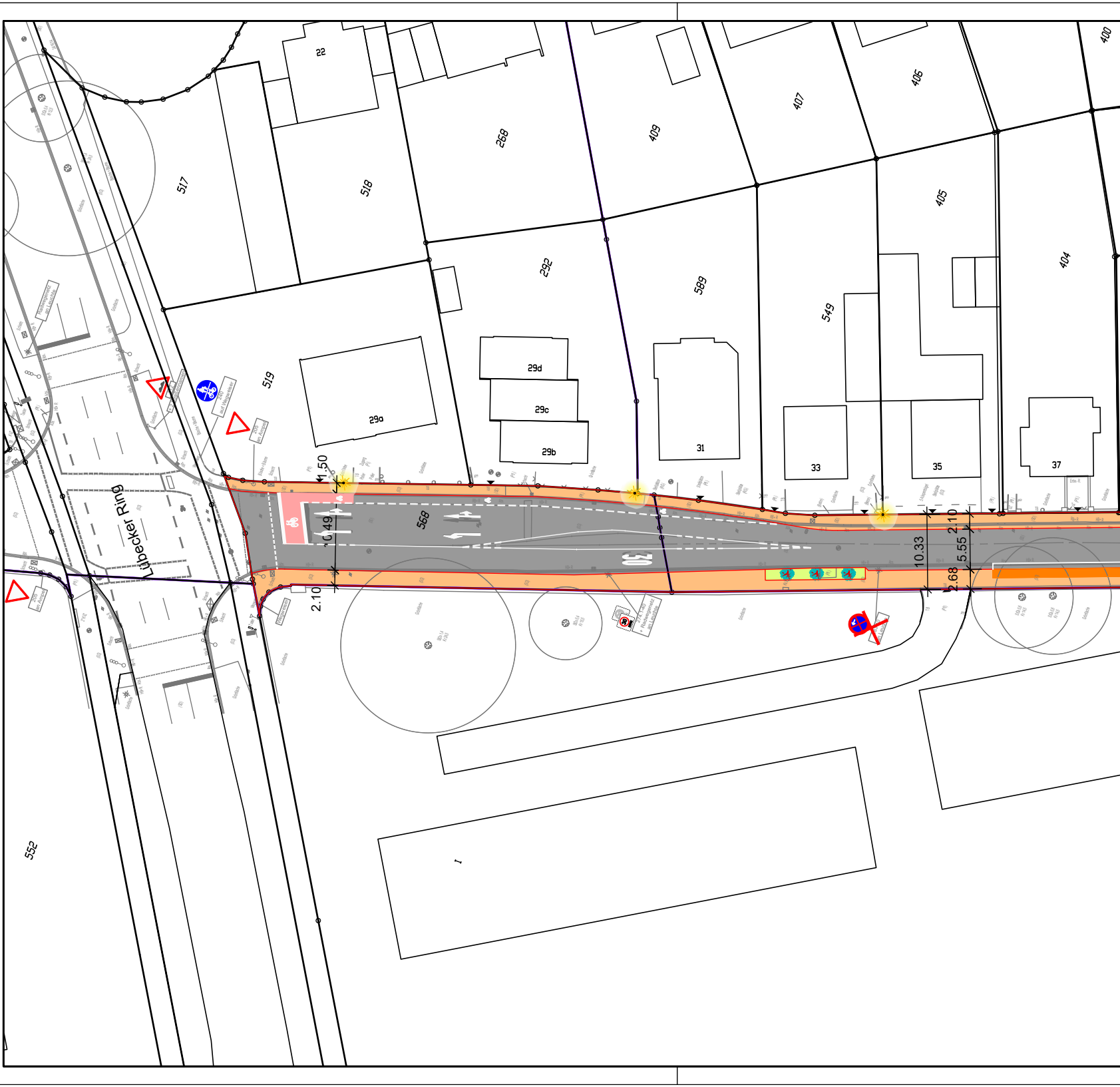

Lübecker Ring
22
517
518
268
409
407
406
400
405
404
292
589
549
519
29d
29c
29b
29a
31
33
35
37
568
552
I
1.50
0.49
2.10
10.33
2.10
5.55
2.68
30

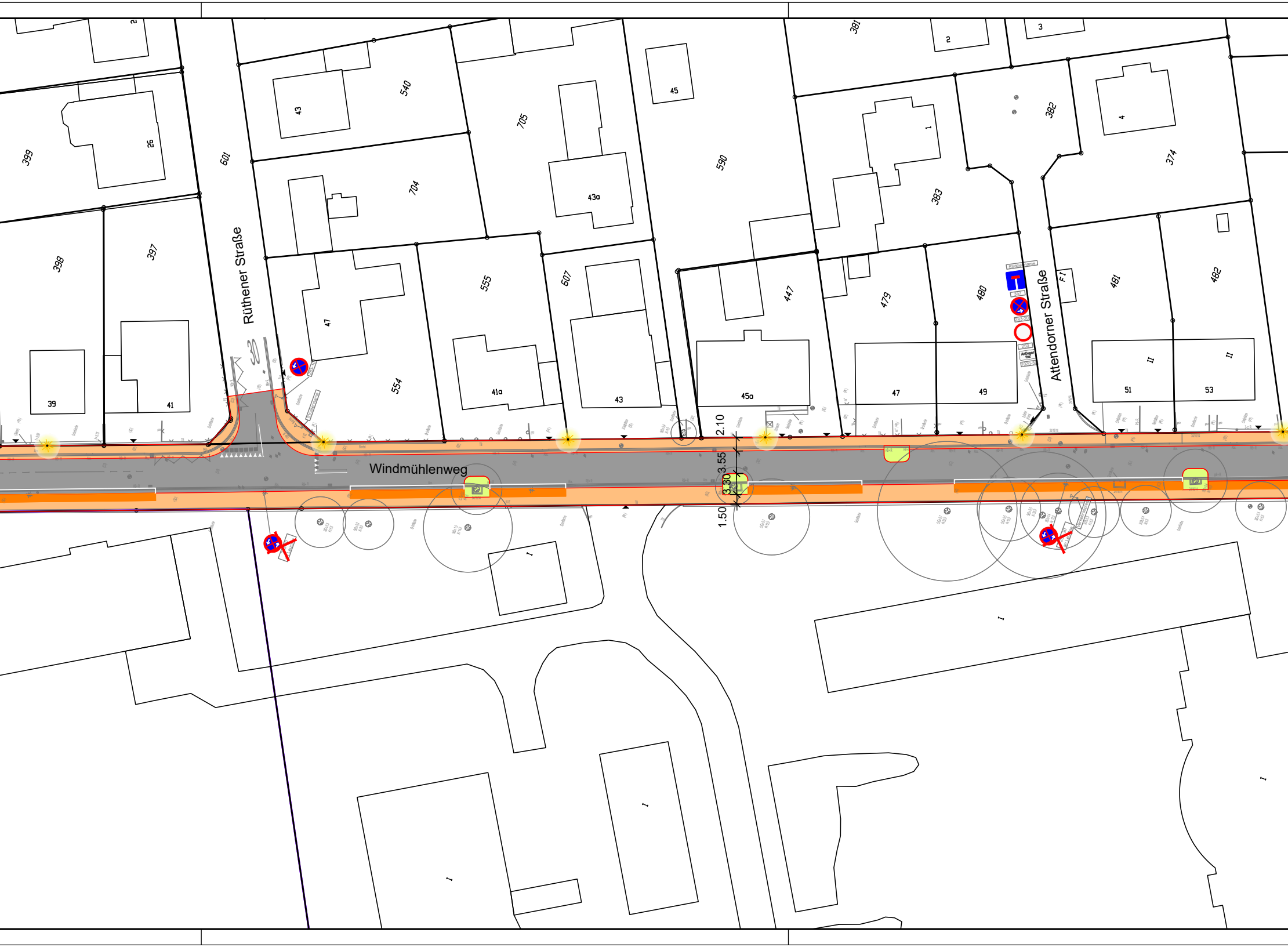
Windmühlenweg
Rüthener Straße
Attendorner Straße
30
399
26
398
397
39
41
601
43
540
704
47
554
555
41a
705
43a
607
43
45
590
447
45a
381
2
1
383
479
480
47
49
3
382
4
374
F1
481
482
51
53
II
II
2.10
3.55
3.30
1.50
I
I
I
I
I

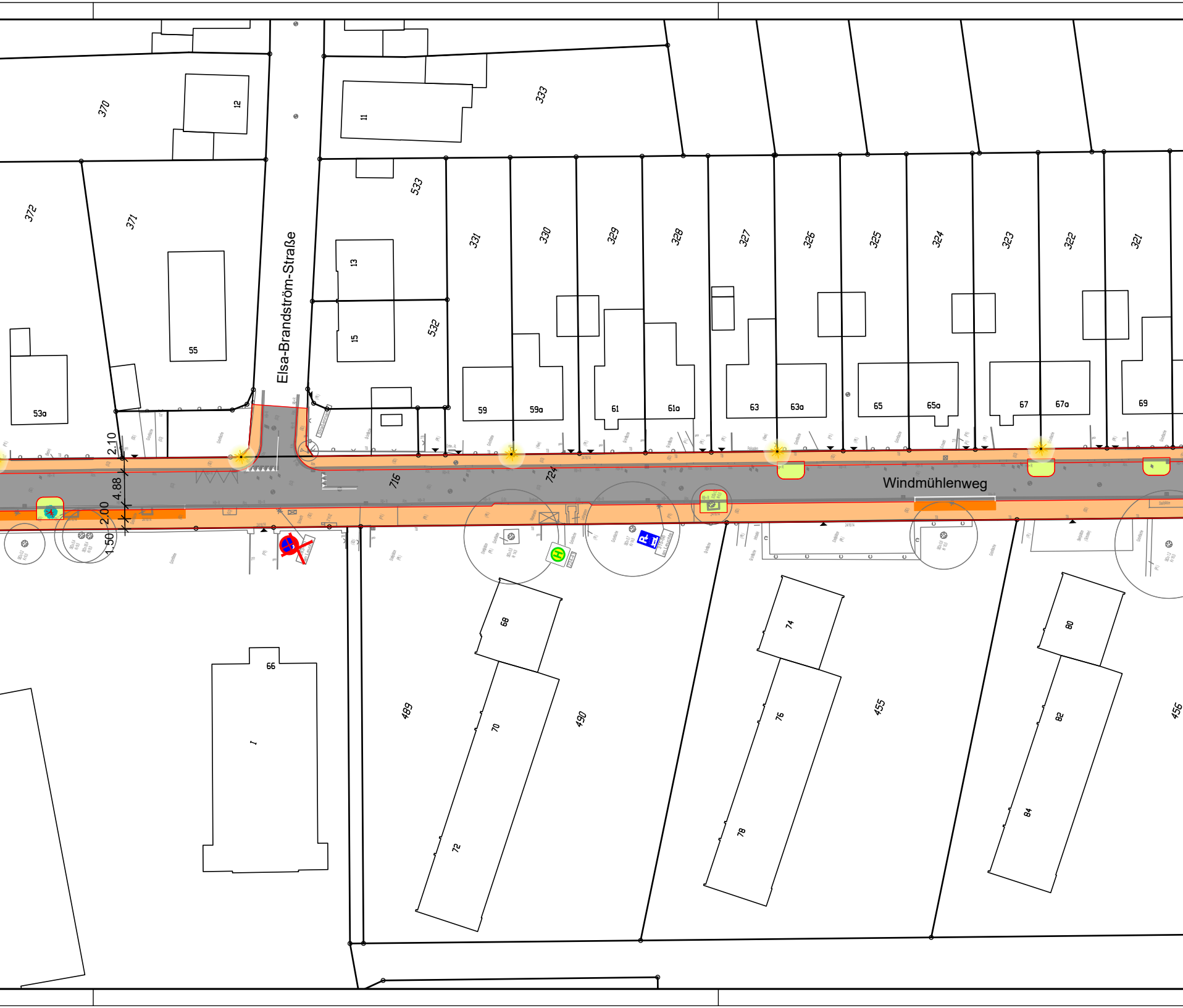
Elsa-Brandström-Straße
Windmühlenweg
370
12
333
11
372
371
55
533
13
15
532
331
330
329
328
327
326
325
324
323
322
321
53a
59
59a
61
61a
63
63a
65
65a
67
67a
69
716
724
2.10
4.88
2.00
1.50
66
I
68
70
72
74
76
78
80
82
84
489
490
455
456

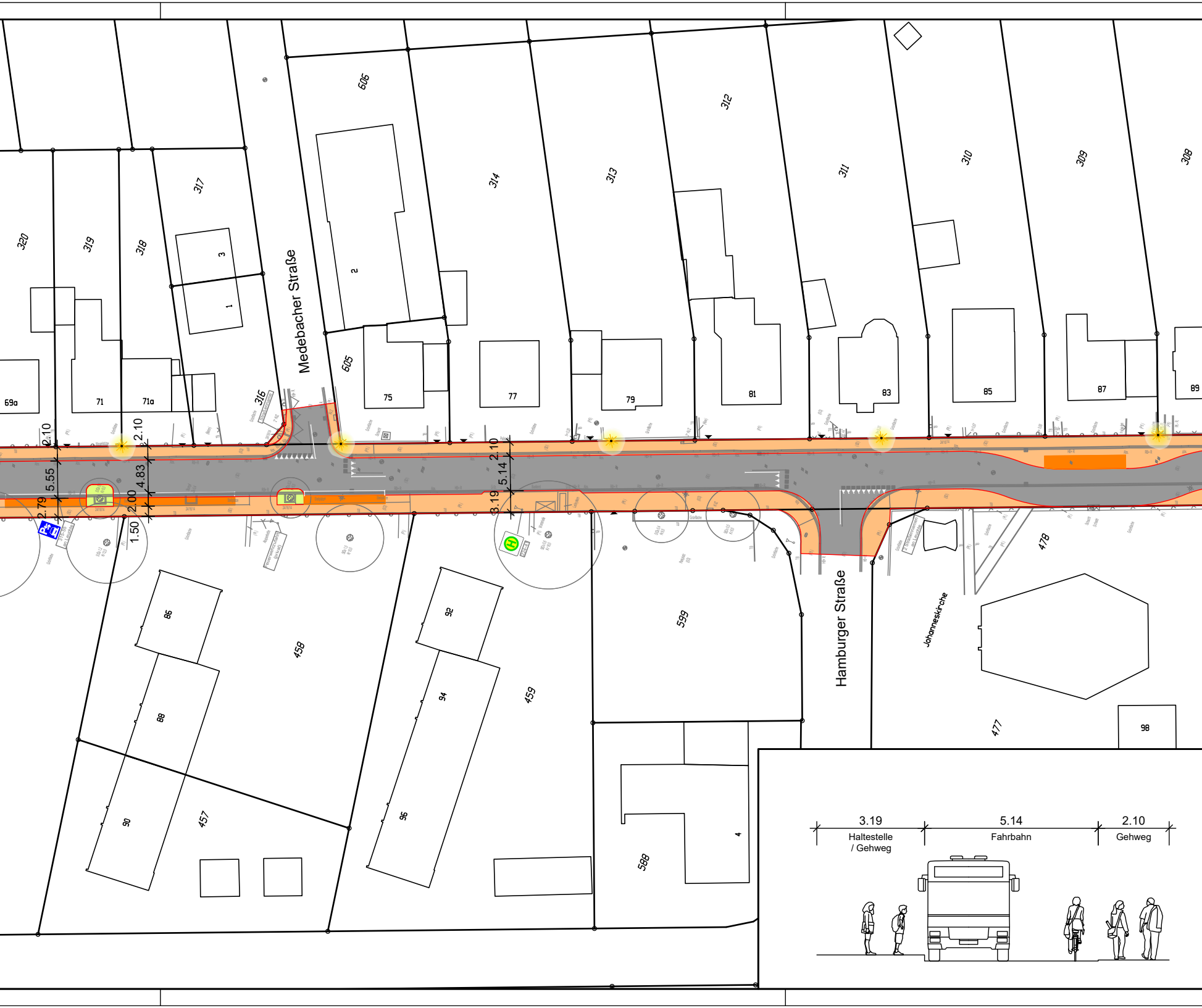
Medebacher Straße
Hamburger Straße
Johanneskirche
606
605
317
316
320
319
318
314
313
312
311
310
309
308
3
1
2
69a
71
71a
75
77
79
81
83
85
87
89
86
88
90
92
94
96
458
457
459
599
588
4
478
477
98
2.10
5.55
2.79
2.10
4.83
2.00
1.50
2.10
5.14
3.19
3.19
Haltestelle / Gehweg
5.14
Fahrbahn
2.10
Gehweg

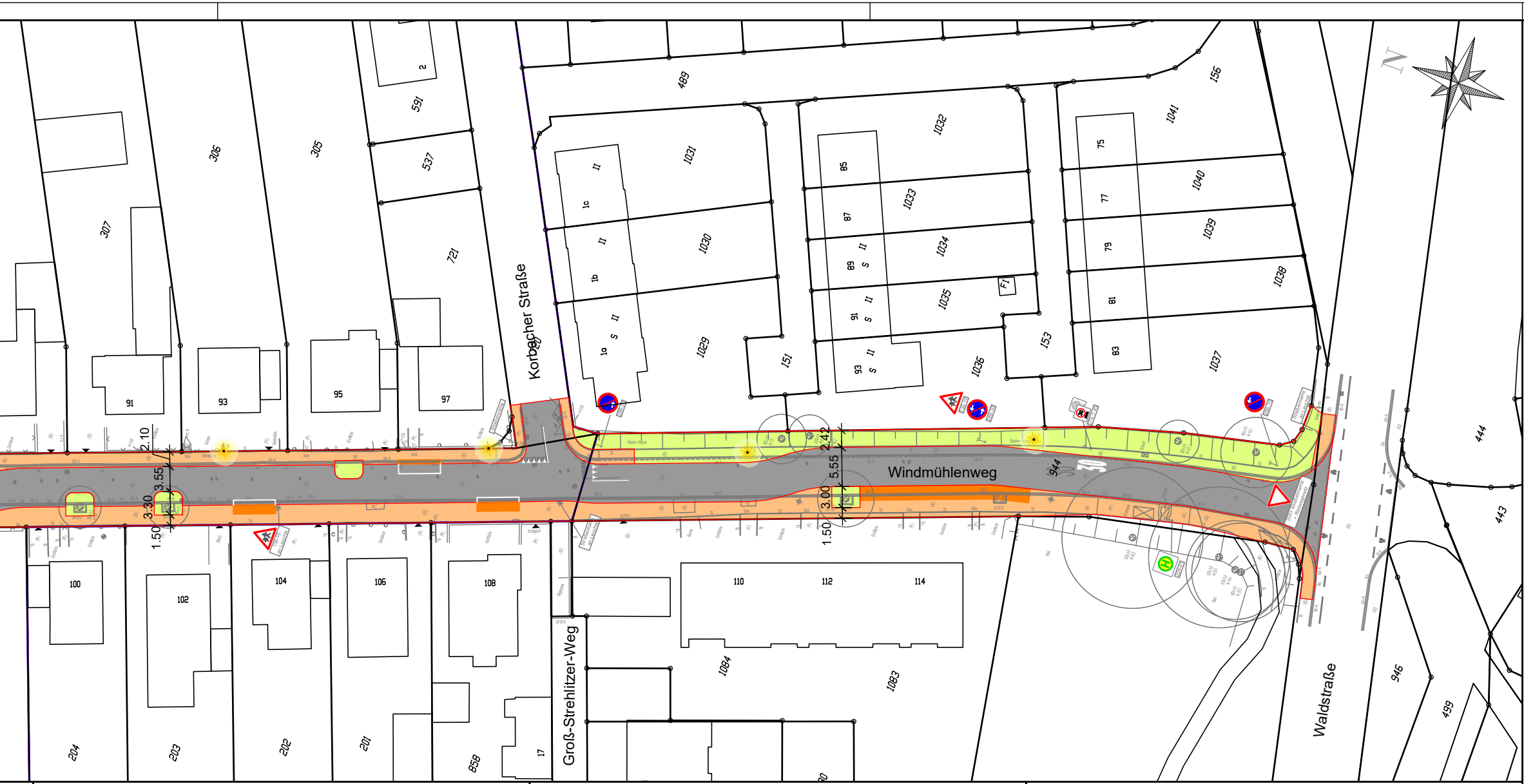
Korbacher Straße
Windmühlenweg
Groß-Strehlitzer-Weg
Waldstraße
2.10
3.55
3.30
1.50
2.42
5.55
3.00
1.50
91
93
95
97
100
102
104
106
108
110
112
114
307
306
305
591
537
721
489
1031
1030
1029
151
1032
1033
1034
1035
1036
153
156
1041
1040
1039
1038
1037
75
77
79
81
83
85
87
89
91
93
1a
1b
1c
F1
944
444
443
946
499
204
203
202
201
858
17
1084
1083

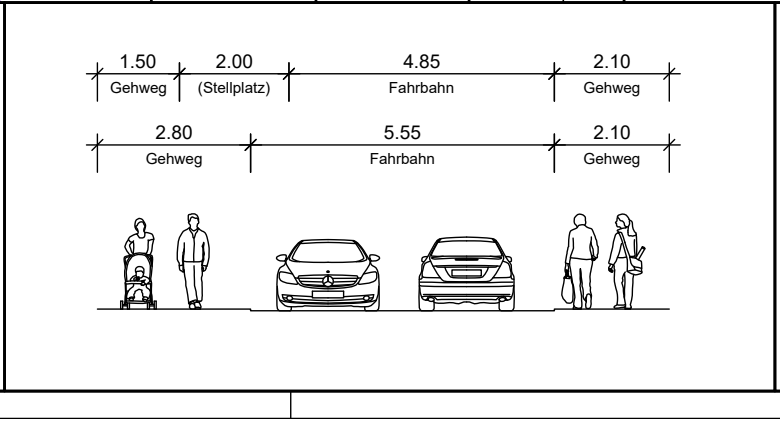
1.50
Gehweg
2.00
(Stellplatz)
4.85
Fahrbahn
2.10
Gehweg
2.80
Gehweg
5.55
Fahrbahn
2.10
Gehweg

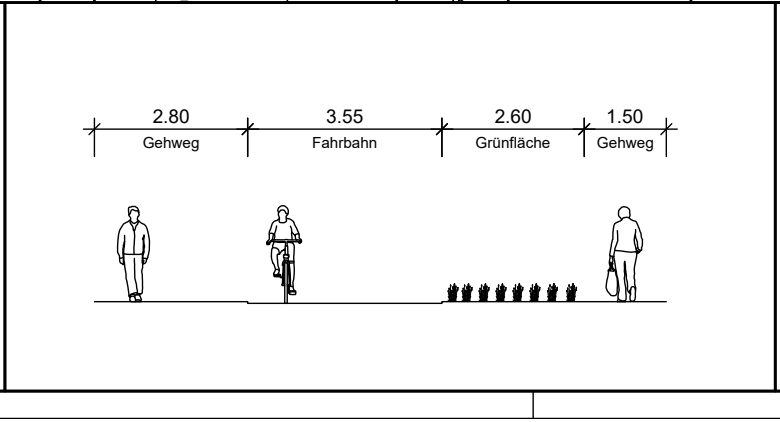
2.80
Gehweg
3.55
Fahrbahn
2.60
Grünfläche
1.50
Gehweg

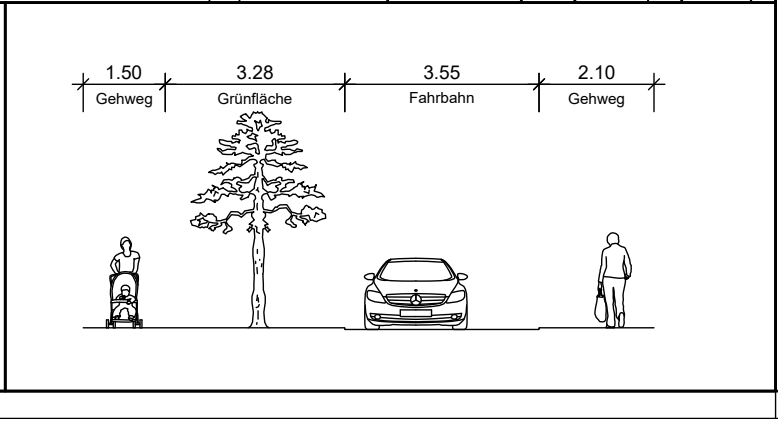
1.50
Gehweg
3.28
Grünfläche
3.55
Fahrbahn
2.10
Gehweg

Legende

🟧	Gehweg (Pflaster)
▨	Fahrbahn (Asphalt)
🟩	Grünfläche
🟧	Stellplatz (Pflaster) Anzahl: 46
✱	gepl. Bäume Anzahl: 4
⚲	Verkehrszeichen
◐	Schächte
⊖	Schieber / Hydrant
▼	Zufahrt
○	vorh. Bäume
■	Regenablauf
⊠	Schaltkasten
✳	vorh. Beleuchtung
✷	gepl. Beleuchtung Anzahl: 22

	bearb.	Datum	Planänderung
a			
b			
c			
d			
e			
f			
g			

Auftraggeber / Bauherr:

Stadt Soest

Stadt Soest
Rathaus
59494 Soest

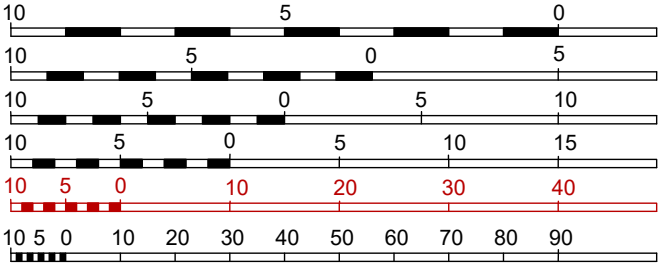
10
5
0
10
5
0
5
10
5
0
5
10
10
5
0
5
10
15
10
5
0
10
20
30
40
10 5 0
10
20
30
40
50
60
70
80
90

M 1:100
M 1:150
M 1:200
M 1:250
M 1:500
M 1:1000

Projekt:

Ausbau Windmühlenweg zwischen Lübecker Ring und Lippstädter Straße in Soest

Plan Nr. ÜP_200_1.0

	Datum	Zeichen
bearbeitet	29.07.2021	ML
gezeichnet	28.06.2021	ML
geprüft		

VORPLANUNG

Übersichtsplan Variante 2

Maßstab 1:500

Aufgestellt:

IBB
IngenieurBüro
Baumgarten

Straßen- und Tiefbauplanung
Freiraum- und Objektplanung
Ingenieurvermessung
Bauleitung

Wiesenstraße 17
59494 Soest
Tel.: 02921 / 317 600
Mail: info@ibbaumgarten.de

Beratender Ingenieur:

(Dipl.-Ing Dirk Baumgarten)