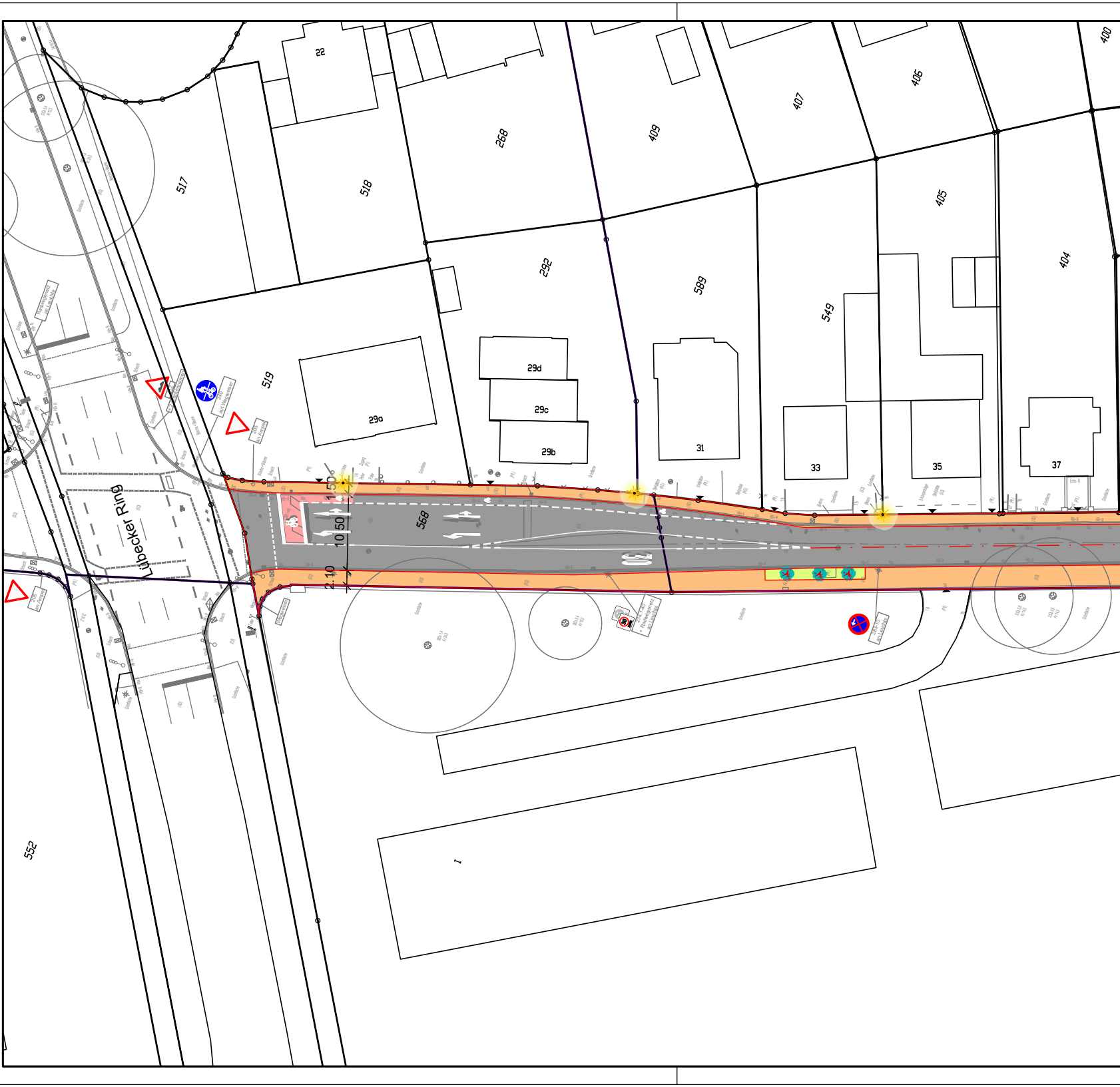
22
517
518
268
409
407
406
400
405
404
292
589
549
519
29d
29c
29b
29a
31
33
35
37
568
Lübecker Ring
1.50
10.50
2.10
30
552
I

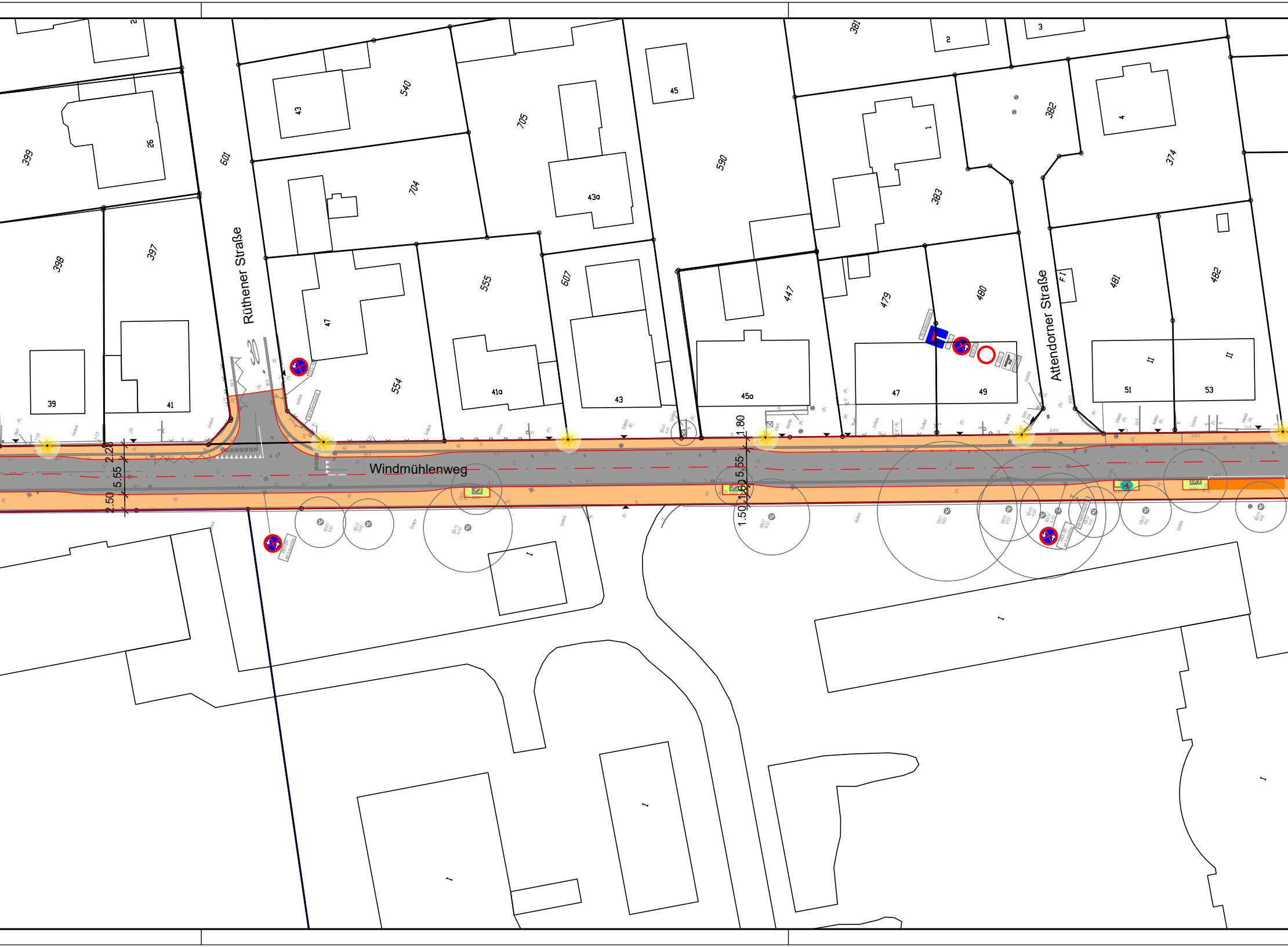
Windmühlenweg
Rüthener Straße
Attendorner Straße
30
2.28
5.55
2.50
1.80
5.55
1.60
1.50
399
398
397
601
540
704
705
555
554
607
590
447
479
480
383
382
381
374
481
482
2
26
39
41
43
47
41a
43
43a
45
45a
47
49
1
2
3
4
51
53
II
II
I
I
I
I
I
I
F I

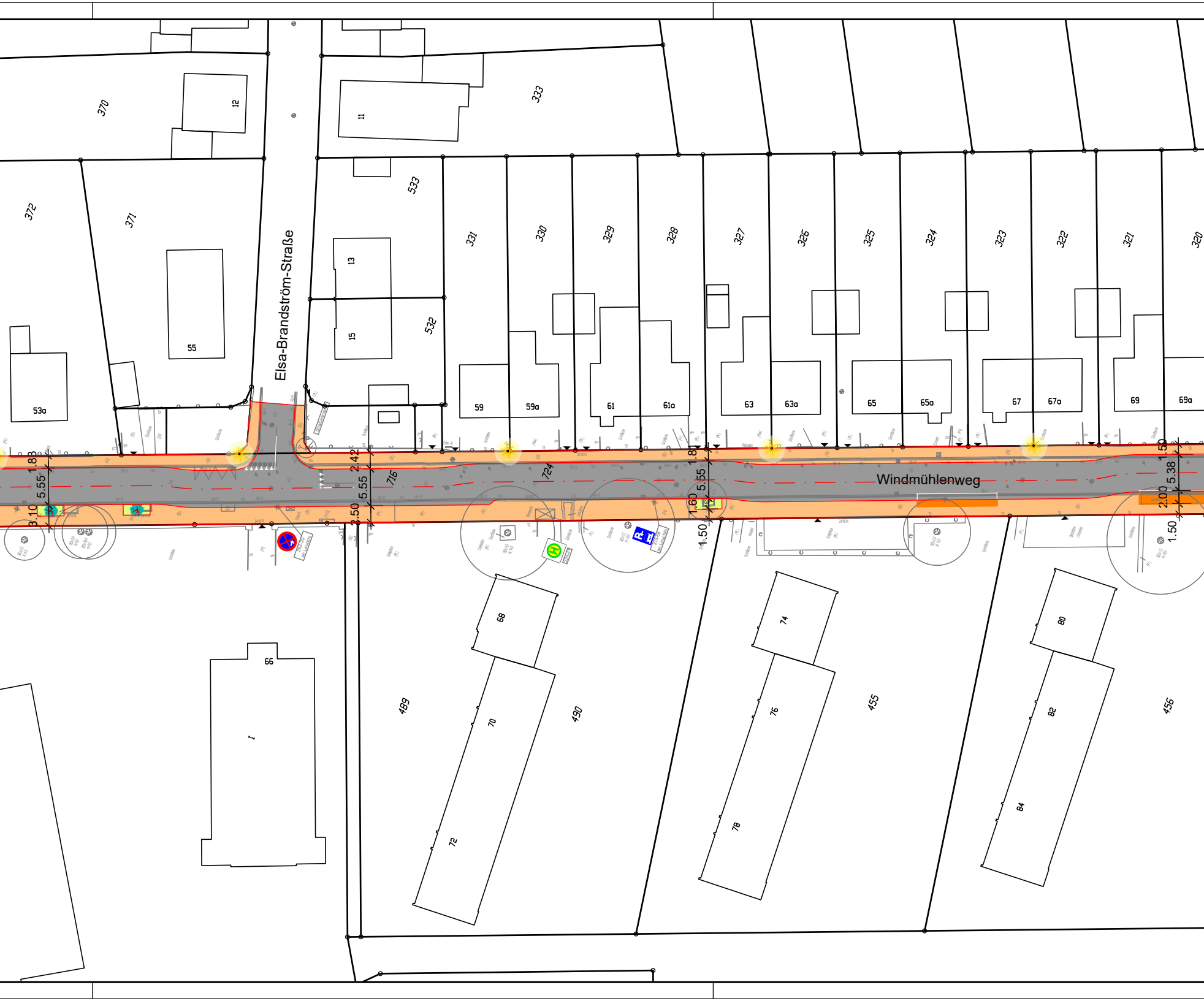
Elsa-Brandström-Straße
Windmühlenweg
370
12
333
11
372
371
533
13
15
532
55
53a
331
330
329
328
327
326
325
324
323
322
321
320
59
59a
61
61a
63
63a
65
65a
67
67a
69
69a
716
724
1.83
5.55
3.10
2.42
5.55
2.50
1.81
5.55
1.60
1.50
1.50
5.38
2.00
1.50
66
I
68
70
72
489
490
74
76
78
455
80
82
84
456

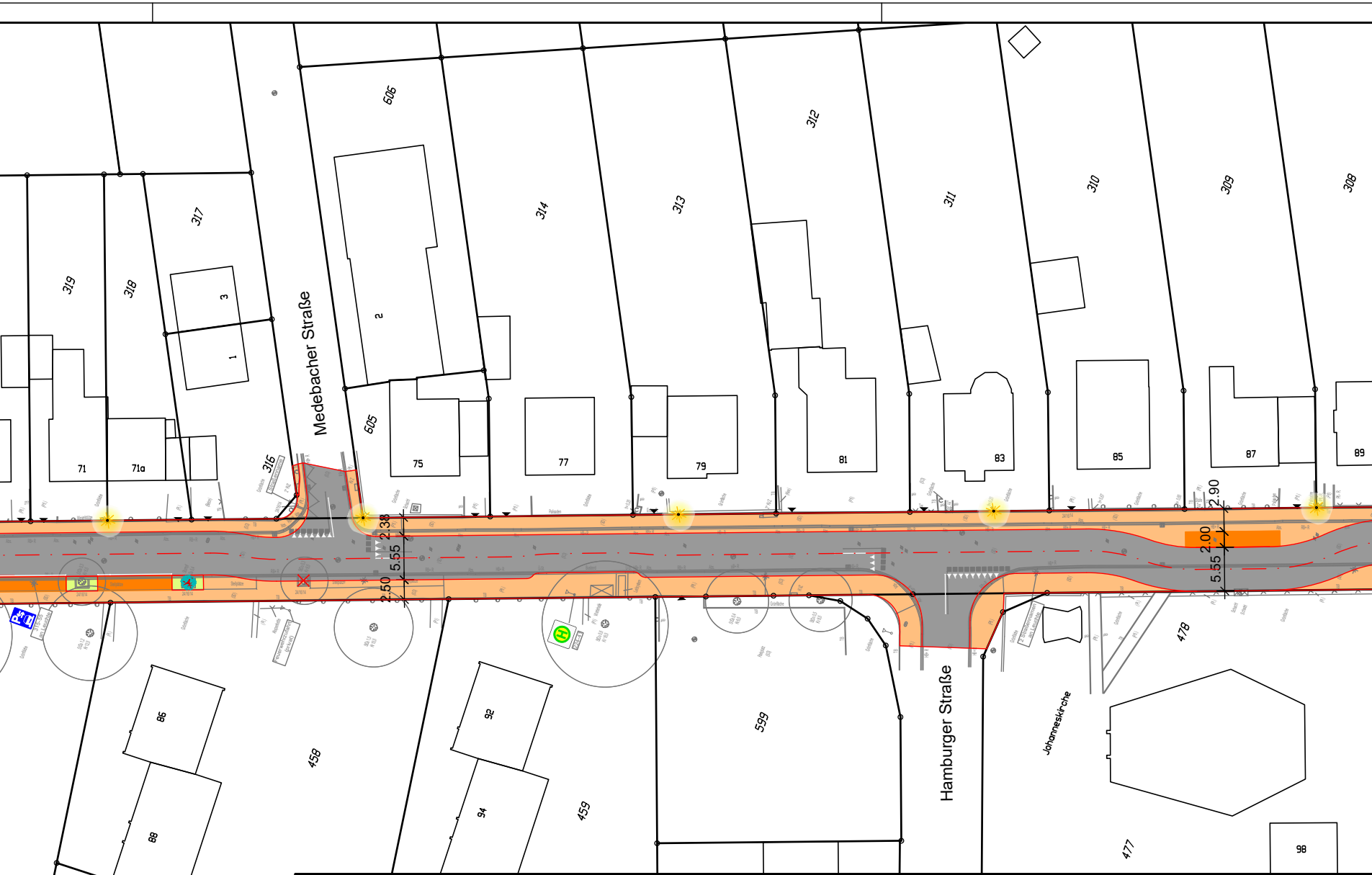
606
317
314
313
312
311
310
309
308
319
318
3
2
1
Medebacher Straße
605
316
71
71a
75
77
79
81
83
85
87
89
2.38
5.55
2.50
2.90
2.00
5.55
478
Johanneskirche
Hamburger Straße
86
458
92
94
599
459
88
90
457
477
98

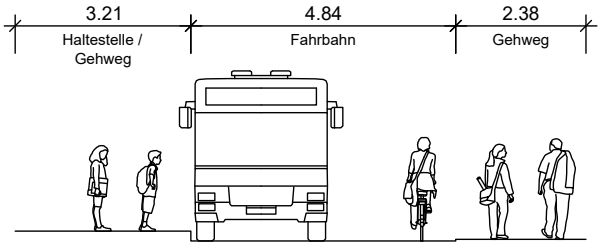
3.21
Haltestelle / Gehweg
4.84
Fahrbahn
2.38
Gehweg

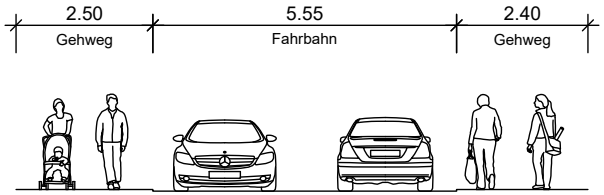
2.50
Gehweg
5.55
Fahrbahn
2.40
Gehweg

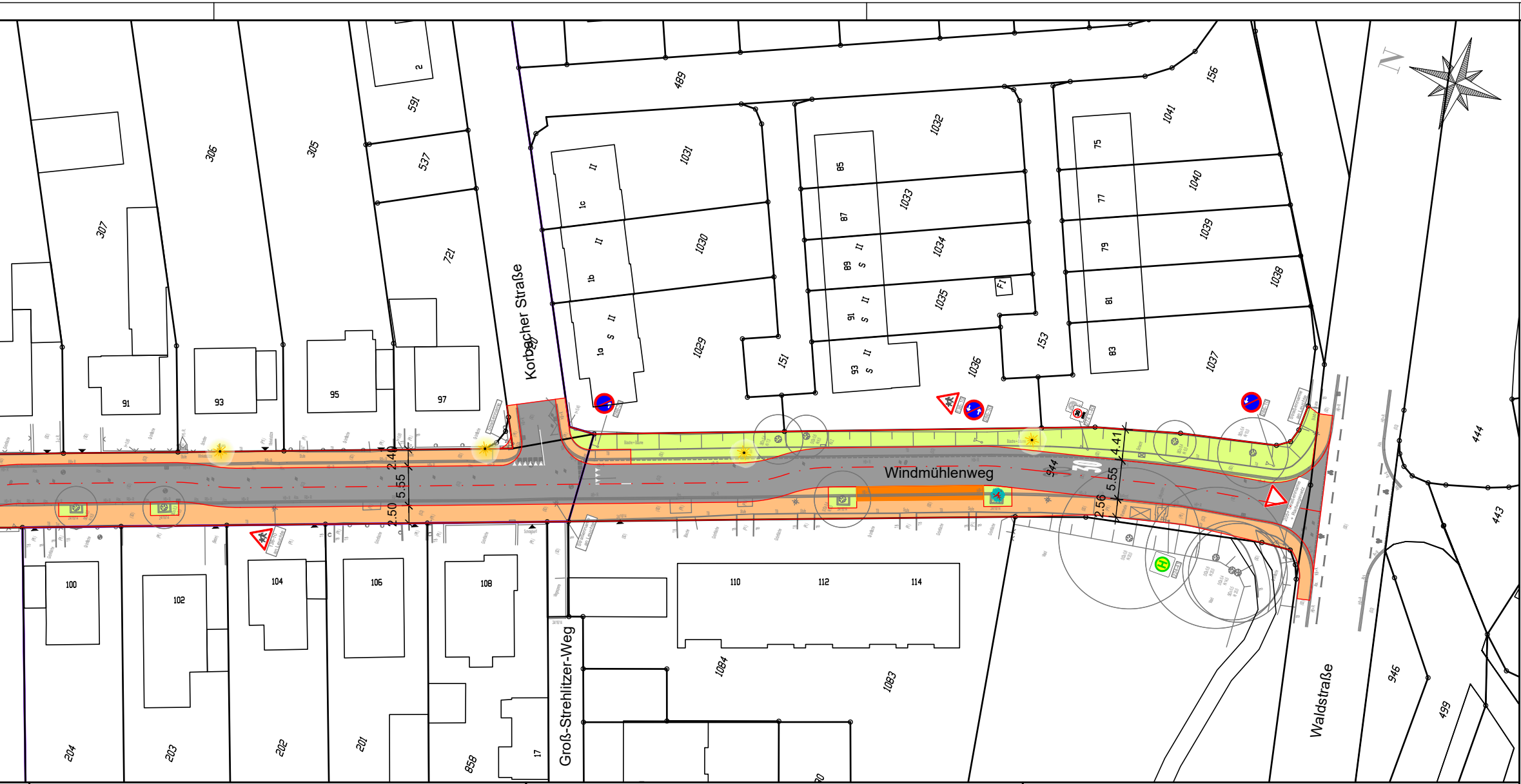
Windmühlenweg
Korbacher Straße
Groß-Strehlitzer-Weg
Waldstraße
N
2.40
5.55
2.50
4.41
5.55
2.56
30
307
306
305
591
537
721
2
489
1031
1030
1029
151
1032
1033
1034
1035
1036
153
156
1041
1040
1039
1038
1037
91
93
95
97
1c
1b
1a
85
87
89
91
93
75
77
79
81
83
444
443
946
499
100
102
104
106
108
110
112
114
204
203
202
201
858
17
1084
1083

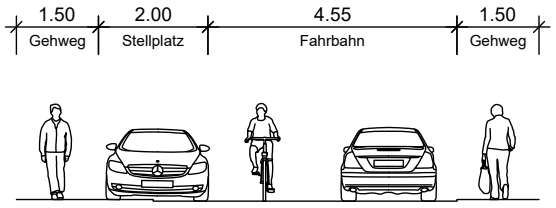
1.50
Gehweg
2.00
Stellplatz
4.55
Fahrbahn
1.50
Gehweg

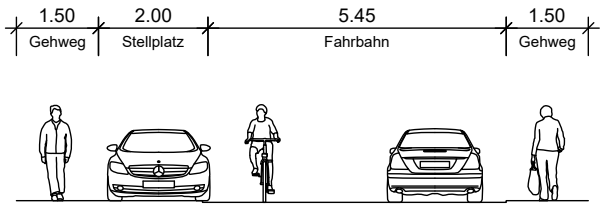
1.50
Gehweg
2.00
Stellplatz
5.45
Fahrbahn
1.50
Gehweg

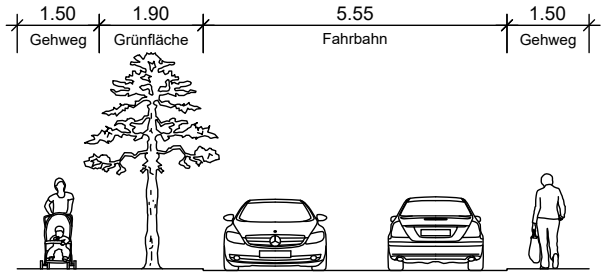
1.50
Gehweg
1.90
Grünfläche
5.55
Fahrbahn
1.50
Gehweg

Legende

🟧 Gehweg (Pflaster)
▨ Fahrbahn (Asphalt)
🟩 Grünfläche
🟧 Stellplatz (Pflaster)
Anzahl: 47
gepl. Bäume
Anzahl: 8 (1 Bestandsbaum entfällt)

Verkehrszeichen
Schächte
Schieber / Hydrant
▼ Zufahrt

vorh. Bäume
Regenablauf
Schaltkasten
vorh. Beleuchtung
gepl. Beleuchtung
Anzahl: 22

	bearb.	Datum	Planänderung
a			
b			
c			
d			
e			
f			
g			

Auftraggeber / Bauherr:

Stadt Soest
Rathaus
59494 Soest

Stadt Soest

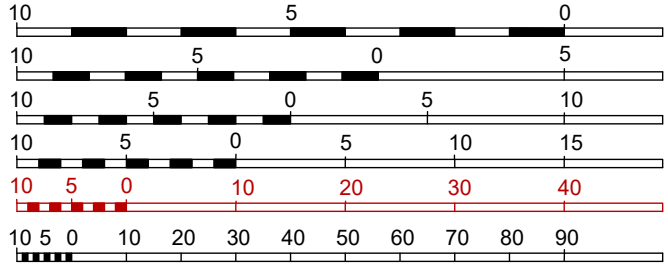
10 5 0
10 5 0 5
10 5 0 5 10
10 5 0 5 10 15
10 5 0 10 20 30 40
10 5 0 10 20 30 40 50 60 70 80 90

M 1:100
M 1:150
M 1:200
M 1:250
M 1:500
M 1:1000

Projekt:

Ausbau Windmühlenweg zwischen Lübecker Ring und Lippstädter Straße in Soest

Plan Nr. ÜP_200_1.0

	Datum	Zeichen
bearbeitet	29.07.2021	ML
gezeichnet	28.06.2021	ML
geprüft		

VORPLANUNG

Übersichtsplan
Variante 1

Maßstab 1:500

Aufgestellt:

IBB
INGENIEURBÜRO
BAUMGARTEN

Straßen- und Tiefbauplanung
Freiraum- und Objektplanung
Ingenieurvermessung
Bauleitung

Wiesenstraße 17
59494 Soest
Tel.: 02921 / 317 600
Mail: info@ibbaumgarten.de

Beratender Ingenieur:

(Dipl.-Ing Dirk Baumgarten)